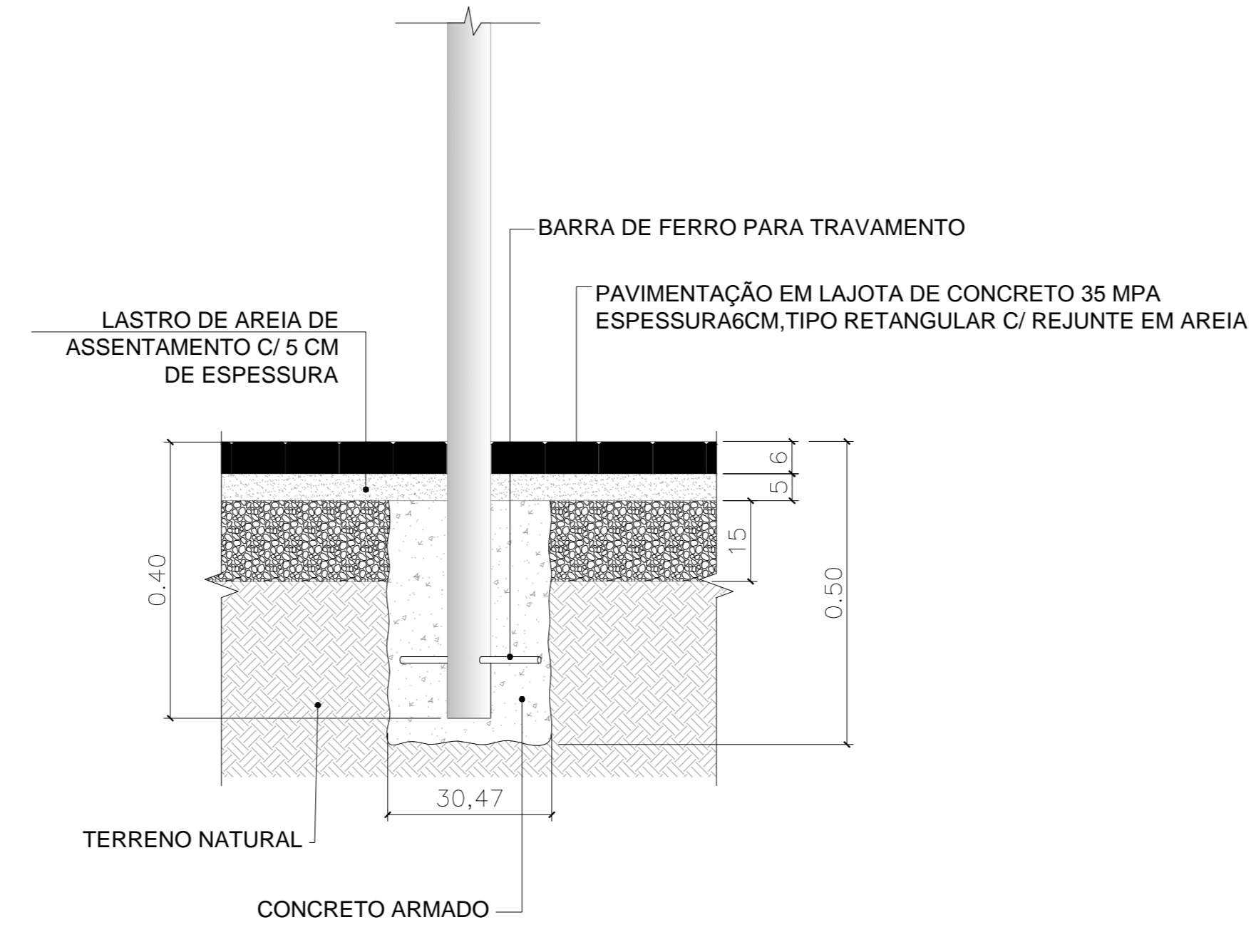
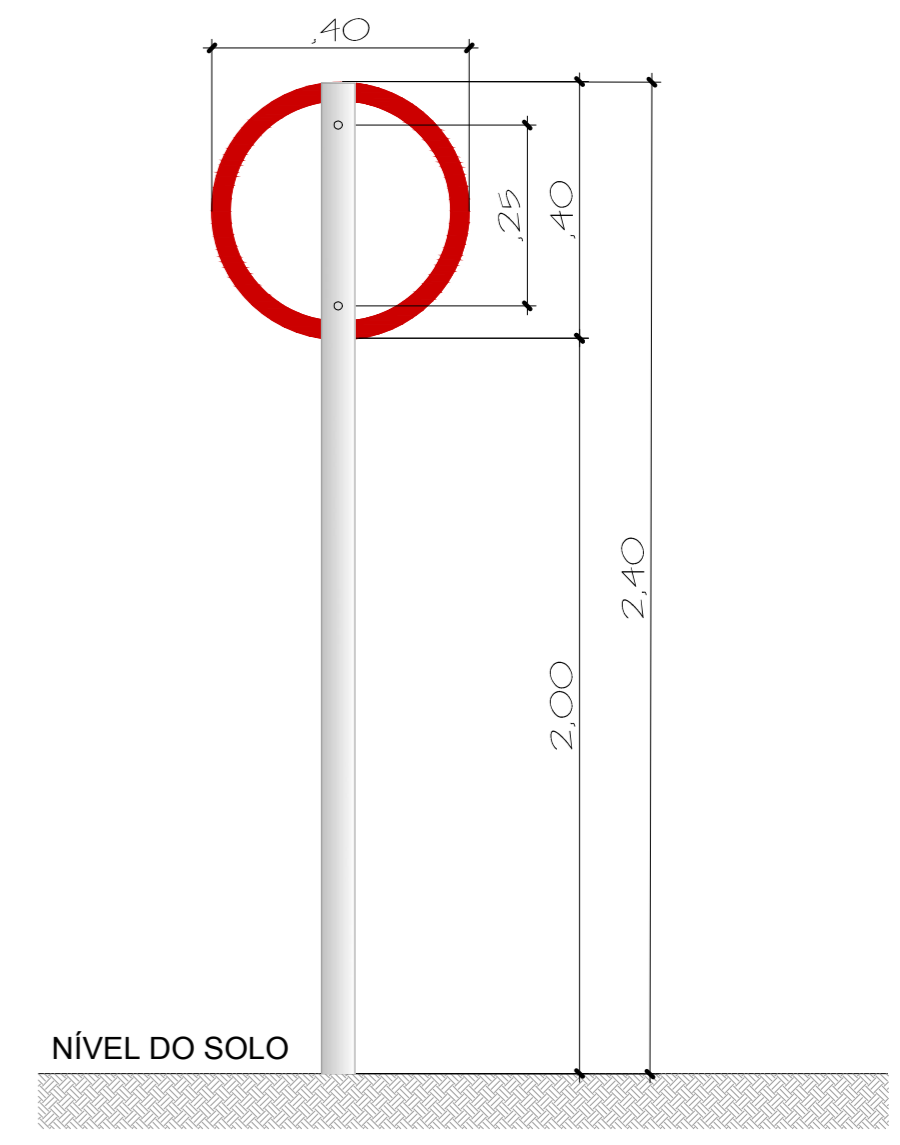
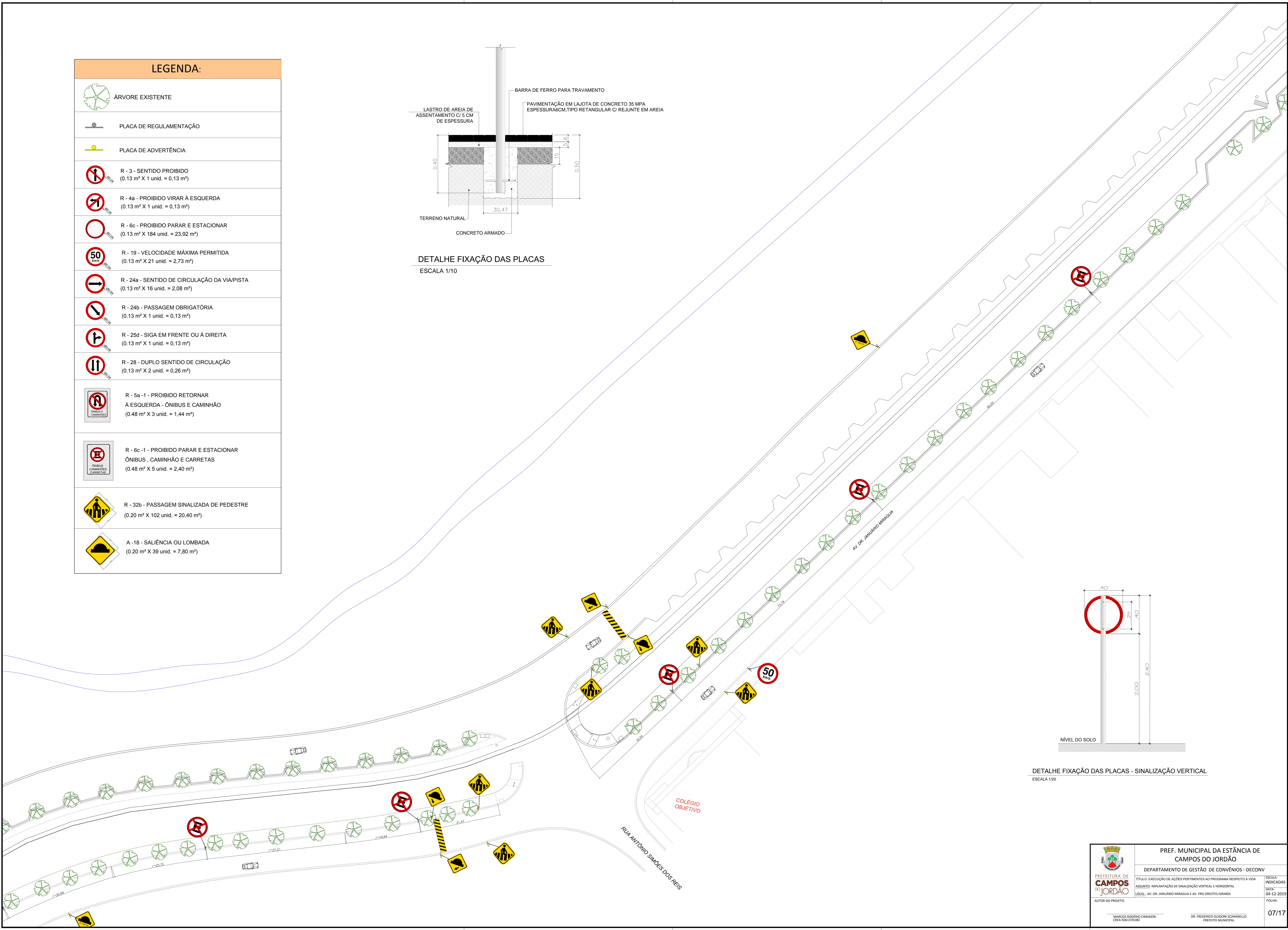


LEGENDA:

	ÁRVORE EXISTENTE
	PLACA DE REGULAMENTAÇÃO
	PLACA DE ADVERTÊNCIA
	R - 3 - SENTIDO PROIBIDO (0,13 m² X 1 unid. = 0,13 m²)
	R - 4a - PROIBIDO VIRAR À ESQUERDA (0,13 m² X 1 unid. = 0,13 m²)
	R - 6c - PROIBIDO PARAR E ESTACIONAR (0,13 m² X 184 unid. = 23,92 m²)
	R - 19 - VELOCIDADE MÁXIMA PERMITIDA (0,13 m² X 21 unid. = 2,73 m²)
	R - 24a - SENTIDO DE CIRCULAÇÃO DA VIA/PISTA (0,13 m² X 16 unid. = 2,08 m²)
	R - 24b - PASSAGEM OBRIGATORIA (0,13 m² X 1 unid. = 0,13 m²)
	R - 25d - SIGA EM FRENTE OU À DIREITA (0,13 m² X 1 unid. = 0,13 m²)
	R - 28 - DUPLO SENTIDO DE CIRCULAÇÃO (0,13 m² X 2 unid. = 0,26 m²)
	R - 5a - 1 - PROIBIDO RETORNAR À ESQUERDA - ÔNIBUS E CAMINHÃO (0,48 m² X 3 unid. = 1,44 m²)
	R - 6c - 1 - PROIBIDO PARAR E ESTACIONAR ÔNIBUS, CAMINHÃO E CARRETAS (0,48 m² X 5 unid. = 2,40 m²)
	R - 32b - PASSAGEM SINALIZADA DE PEDESTRE (0,20 m² X 102 unid. = 20,40 m²)
	A - 18 - SALIÊNCIA OU LOMBADA (0,20 m² X 39 unid. = 7,80 m²)



DETALHE FIXAÇÃO DAS PLACAS
ESCALA 1/10



DETALHE FIXAÇÃO DAS PLACAS - SINALIZAÇÃO VERTICAL
ESCALA 1/20

<p>PREFEITURA DE CAMPOS DO JORDÃO</p>	<p>PREF. MUNICIPAL DA ESTÂNCIA DE CAMPOS DO JORDÃO</p> <p>DEPARTAMENTO DE GESTÃO DE CONVÊNIO - DECONV</p>		<p>ESCALA: INDICADAS</p>
	<p>TÍTULO: EXECUÇÃO DE AÇÕES PERTINENTES AO PROGRAMA RESPEITO À VIDA</p> <p>ASSUNTO: IMPLANTAÇÃO DE SINALIZAÇÃO VERTICAL E HORIZONTAL</p> <p>LOCAL: AV. DR. JANUÁRIO MIRAGUÁ E AV. FRI ORESTES GIRARDI</p> <p>AUTOR DO PROJETO: MARCOS RODRIGO CIMADON CREA 5061376180</p>		<p>DATA: 04-12-2019</p> <p>FOLHA: 07/17</p>