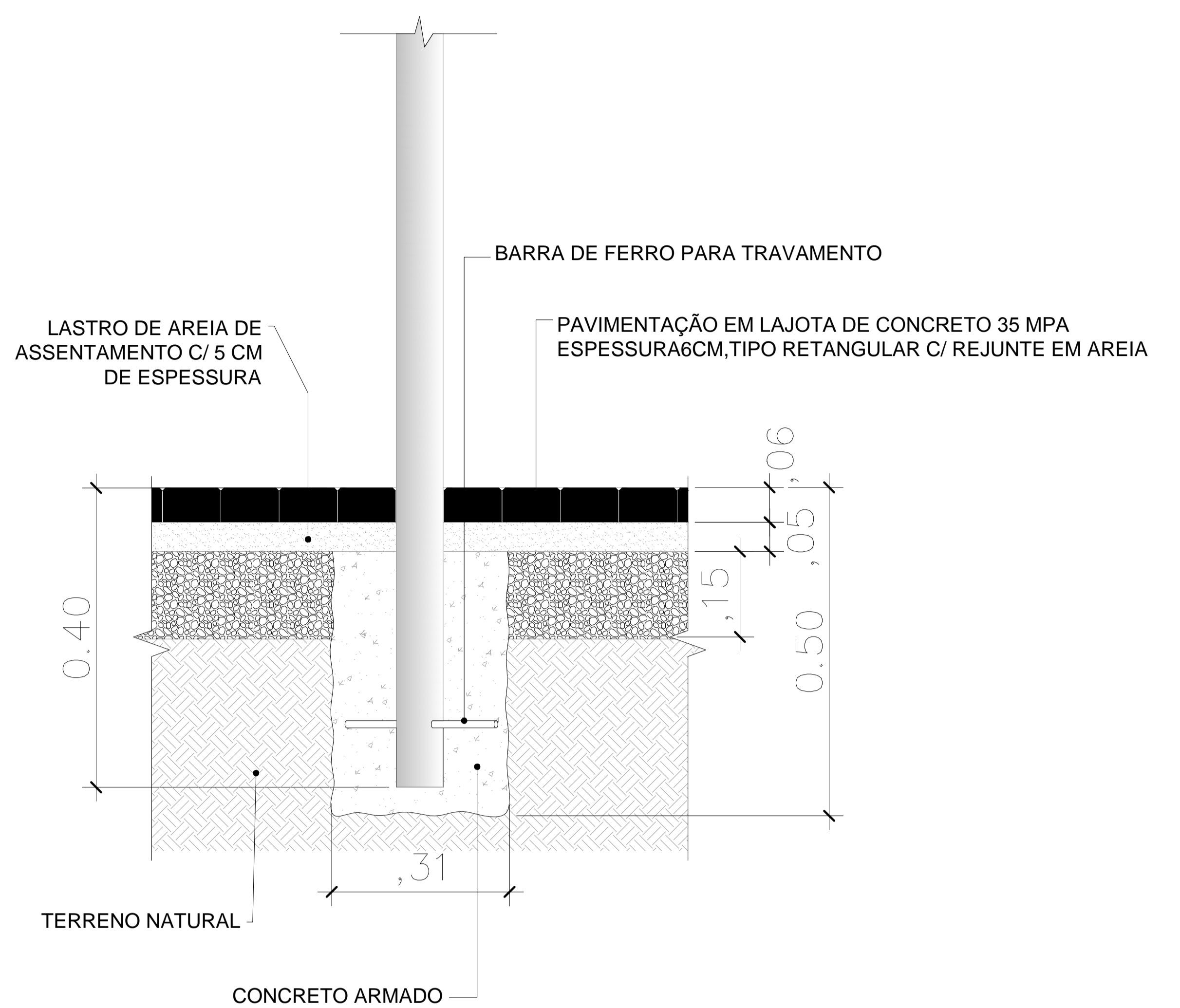


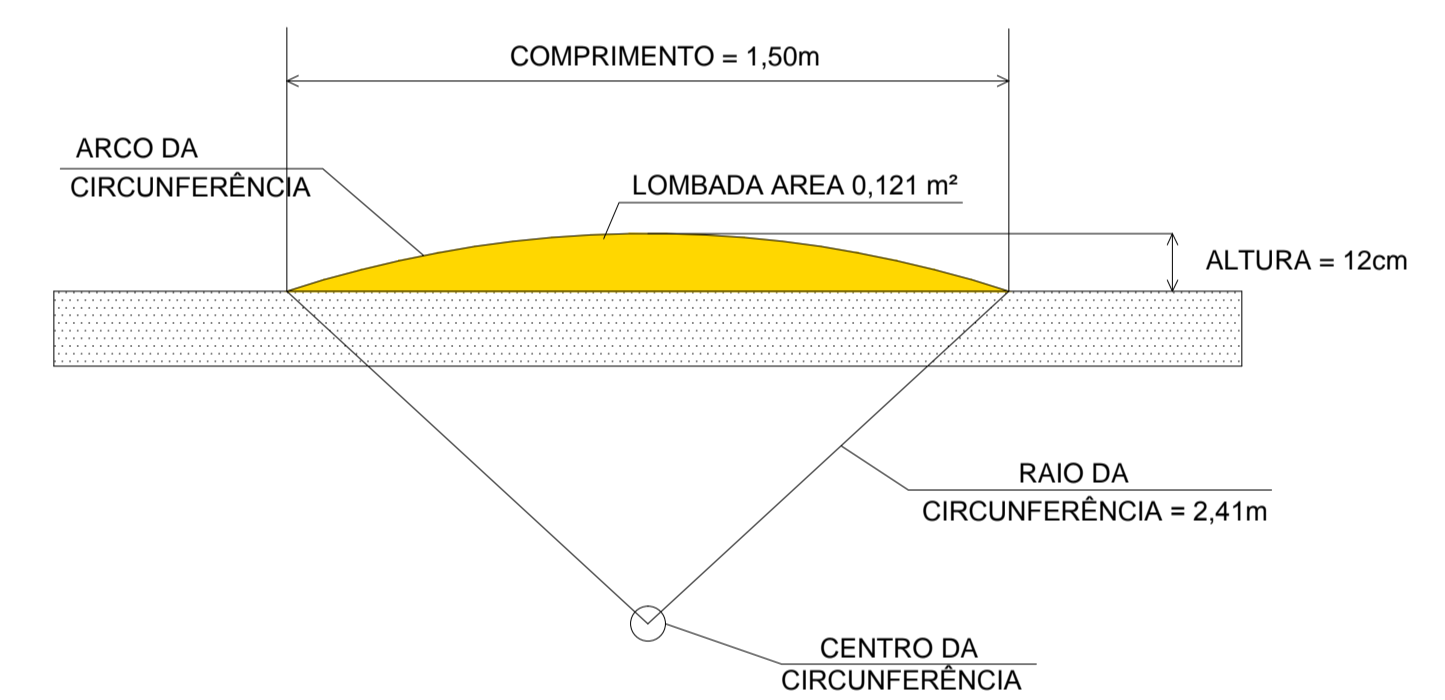
DETALHE - FIXAÇÃO DE PLACAS - SINALIZAÇÃO VERTICAL

Escala 1/20



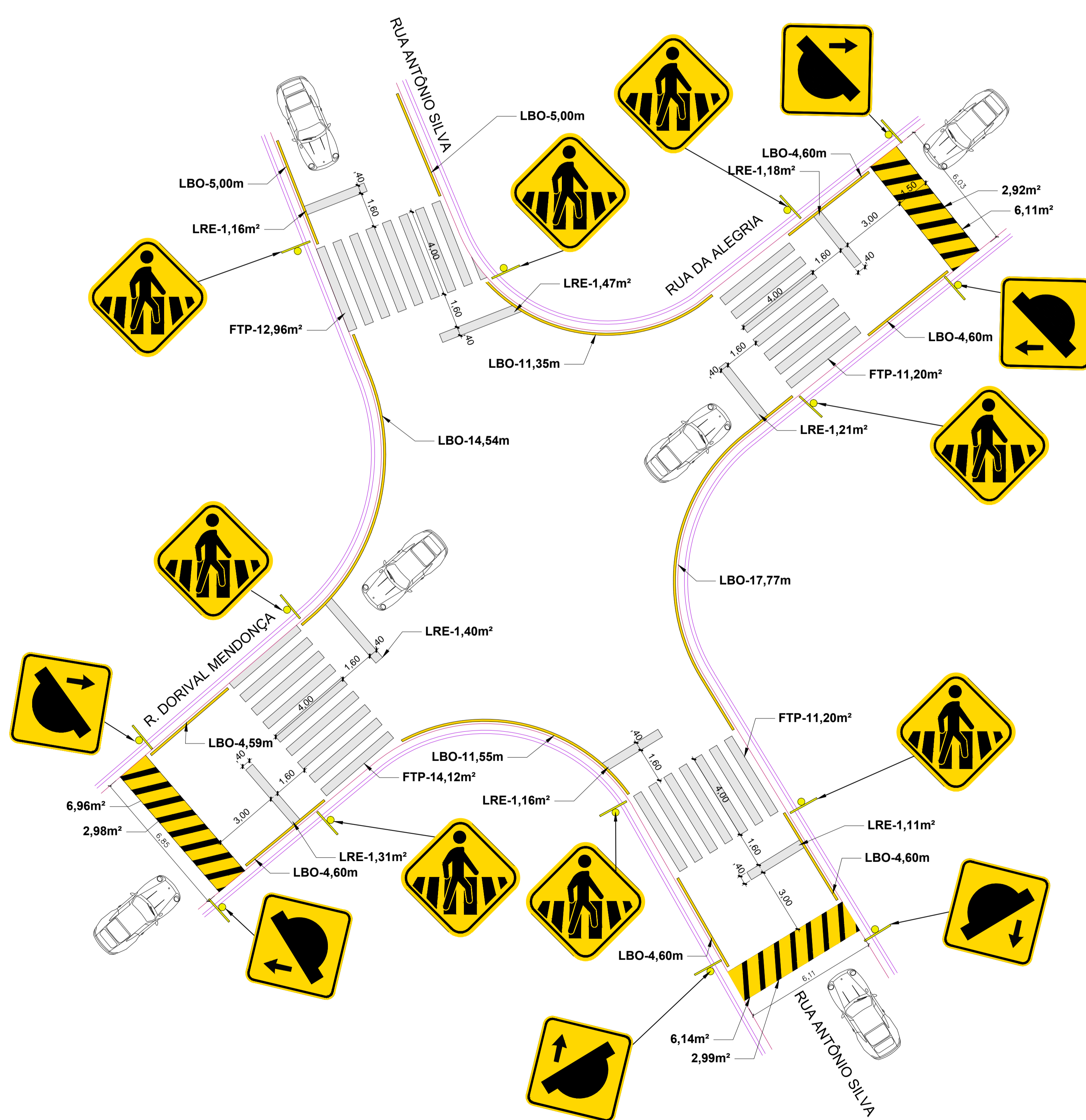
DETALHE - FIXAÇÃO DE PLACAS - SINALIZAÇÃO VERTICAL

Escala 1/20



DETALHE ESQUEMÁTICO - LOMBADA

SEM ESCALA



PLANTA DE SINALIZAÇÃO

Escala 1/200

LEGENDA:	
	PLACA DE ADVERTÊNCIA
	A -18 - SALIÊNCIA OU LOMBADA (0,20 m² X 6 unid. = 1,20 m²)
	R -32b - PASSAGEM SINALIZADA DE PEDESTRE (0,20 m² X 8 unid. = 1,60 m²)
	GUIAS EXISTENTES
	SARJETAS EXISTENTES
	LINHA DE BORDO AMARELA (LBO)
	LOMBADA À CONSTRUIR
	(LRE) - LINHA DE RETENÇÃO
	(FTP) - TRAVESSIA DE PEDESTRES

PREF. MUNICIPAL DA ESTÂNCIA DE CAMPOS DO JORDÃO	
DEPARTAMENTO DE GESTÃO DE CONVÊNIO - DECONV	
TÍTULO: EXECUÇÃO DE AÇÕES PERTINENTES AO PROGRAMA RESPEITO À VIDA	ESCALA:
ASSUNTO: IMPLANTAÇÃO DE SINALIZAÇÃO VERTICAL E HORIZONTAL / IMPLANTAÇÃO DE LOMBADAS E REVITALIZAÇÃO DO CANTEIRO CENTRAL	INDICADAS
LOCAL: RUA ANTONIO SILVA X RUA DA ALEGRIA X RUA DORIVAL MENDONÇA - JARDIM JAGUARIBE	DATA:
AUTOR DO PROJETO:	FOLHA:
MARCOS ROGÉRIO CIMADON CREA: 5061376180	DR. FREDERICO GUIDONI SCARANELLO PREFEITO MUNICIPAL
	14/17