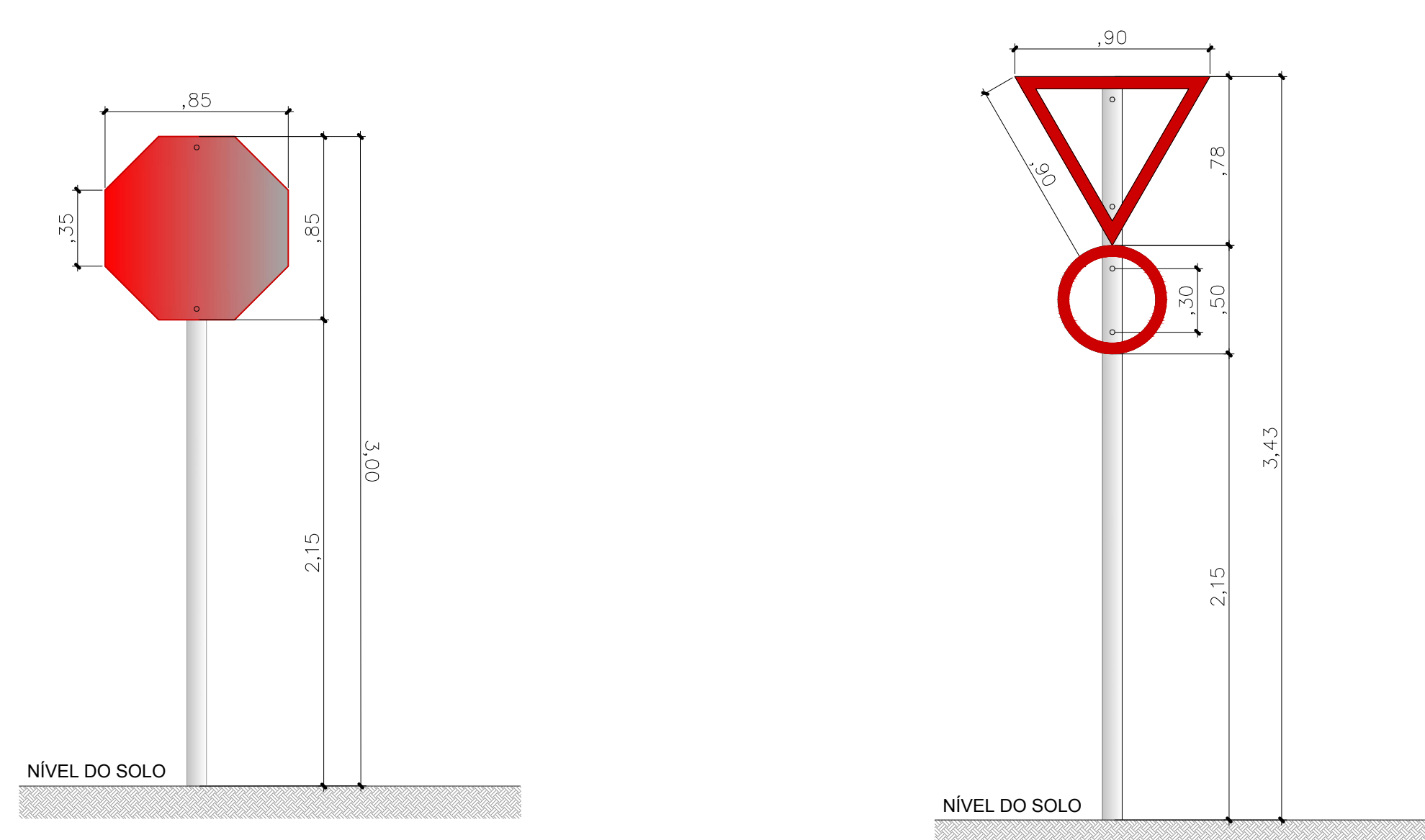


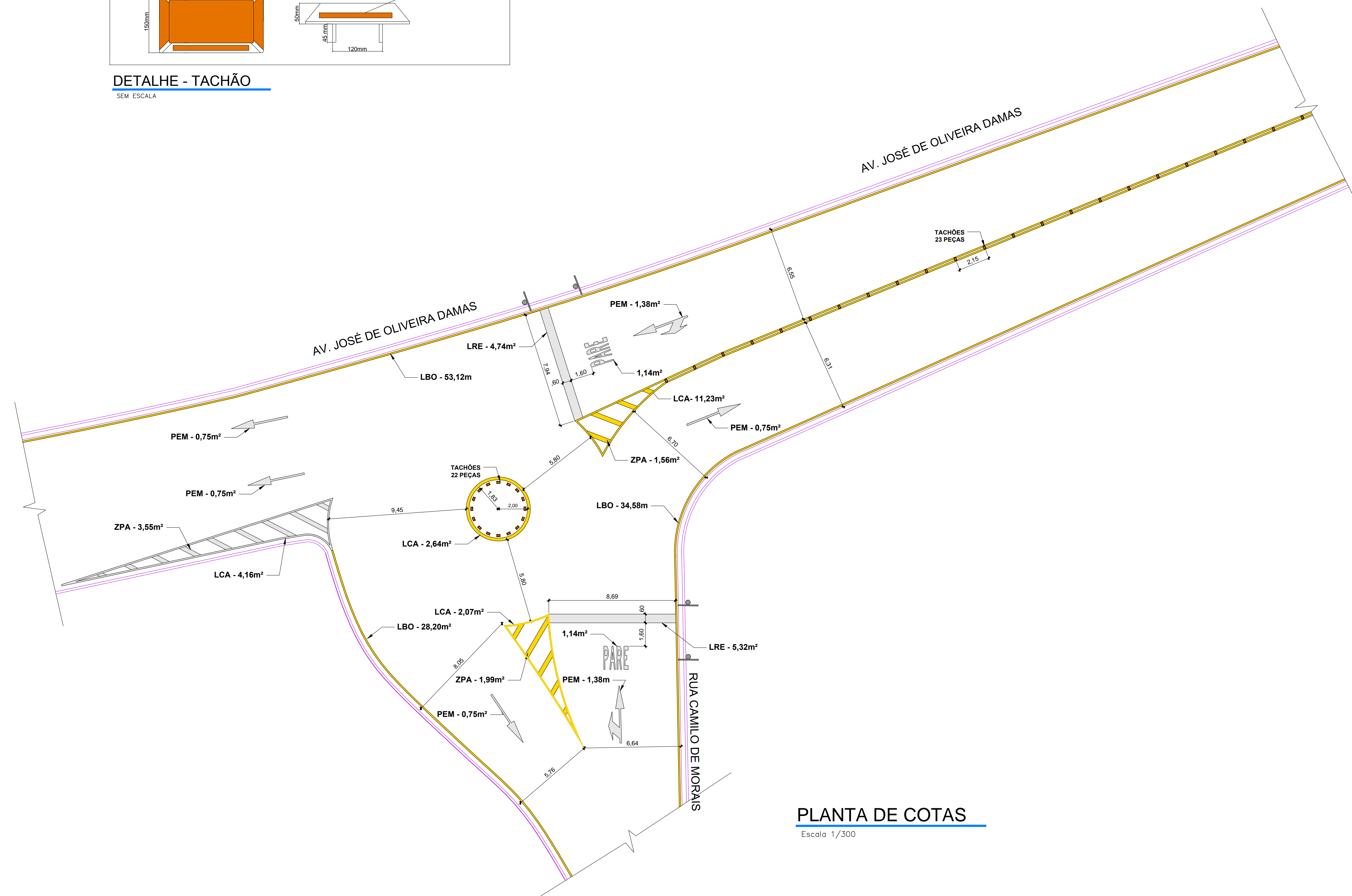
**DETAILHE - FIXAÇÃO DE PLACAS - SINALIZAÇÃO VERTICAL**

Escala 1/10



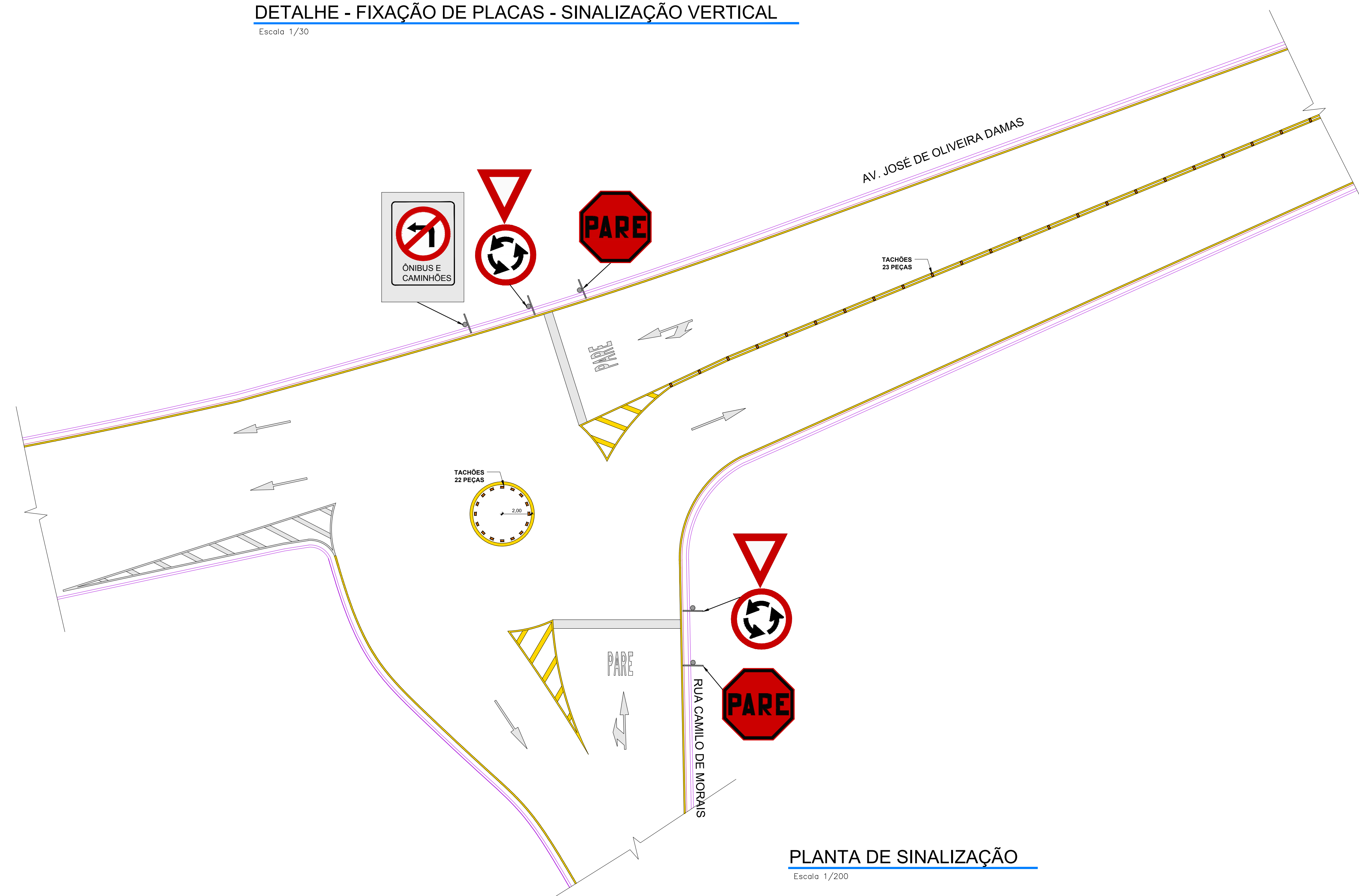
**DETAILHE - FIXAÇÃO DE PLACAS - SINALIZAÇÃO VERTICAL**

Escala 1/30



**PLANTA DE COTAS**


Escala 1/300



**PLANTA DE SINALIZAÇÃO**

Escala 1/200

LEGENDA:	
	ELEMENTO REFLEXIVO (TACHÕES)
	PLACA DE REGULAMENTAÇÃO
	R1 - PARADA OBRIGATORIA (0,59 m² X 2 unid. = 1,18 m²)
	R - 33 - SENTIDO DE CIRCULAÇÃO NA ROTATÓRIA (0,20 m² X 2 unid. = 0,40 m²)
	R - 2 - DÉ A PREFERÊNCIA (0,35 m² X 2 unid. = 0,70 m²)
	R - 4a - PROIBIDO VIRAR À ESQUERDA - ONIBUS E CAMINHÕES (0,48 m² X 1 unid. = 0,48 m²)
	GUIAS EXISTENTES
	SARJETAS EXISTENTES
	LINHA DE BORDO AMARELA (LBO)
	(LRE) - LINHA DE RETENÇÃO
	(FTP) - TRAVESSIA DE PEDESTRES
	(LCA) - LINHA DE CANALIZAÇÃO
	(ZPA) - ÁREA DE PAVIMENTO NÃO UTILIZÁVEL



LRE - LINHA DE RETENÇÃO  
 A LRE indica ao condutor o local limite em que deve parar o veículo, deve ser utilizada em todas as aproximações.  
 Cor: branca;  
 D - DISTÂNCIA MÍNIMA DE 1,60 M DO INÍCIO DA FTP;  
 E - largura mínima é de 0,30 m e a máxima de 0,60 m, de acordo com os estudos de engenharia.

	<b>PREF. MUNICIPAL DA ESTÂNCIA DE CAMPOS DO JORDÃO</b> DEPARTAMENTO DE GESTÃO DE CONVÊNIOS - DECONV	
	TÍTULO: EXECUÇÃO DE AÇÕES PERTINENTES AO PROGRAMA RESPEITO À VIDA ASSUNTO: IMPLANTAÇÃO DE SINALIZAÇÃO VERTICAL E HORIZONTAL LOCAL: RUA CAMILO DE MORAIS X AV. JOSÉ DE OLIVEIRA DAMAS - VILA CAPIVARI	ESCALA: INDICADAS DATA: 04-12-2019 FOLHA:
AUTOR DO PROJETO: MARCOS ROGÉRIO CIMADON CREA: 5061376180	DR. FREDERICO GUIDONI SCARANELLO PREFEITO MUNICIPAL	<b>15/17</b>