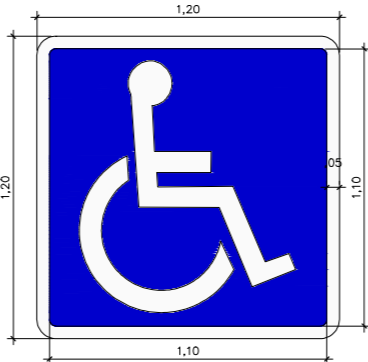


RIBEIRÃO CAPIVARI

PONTE



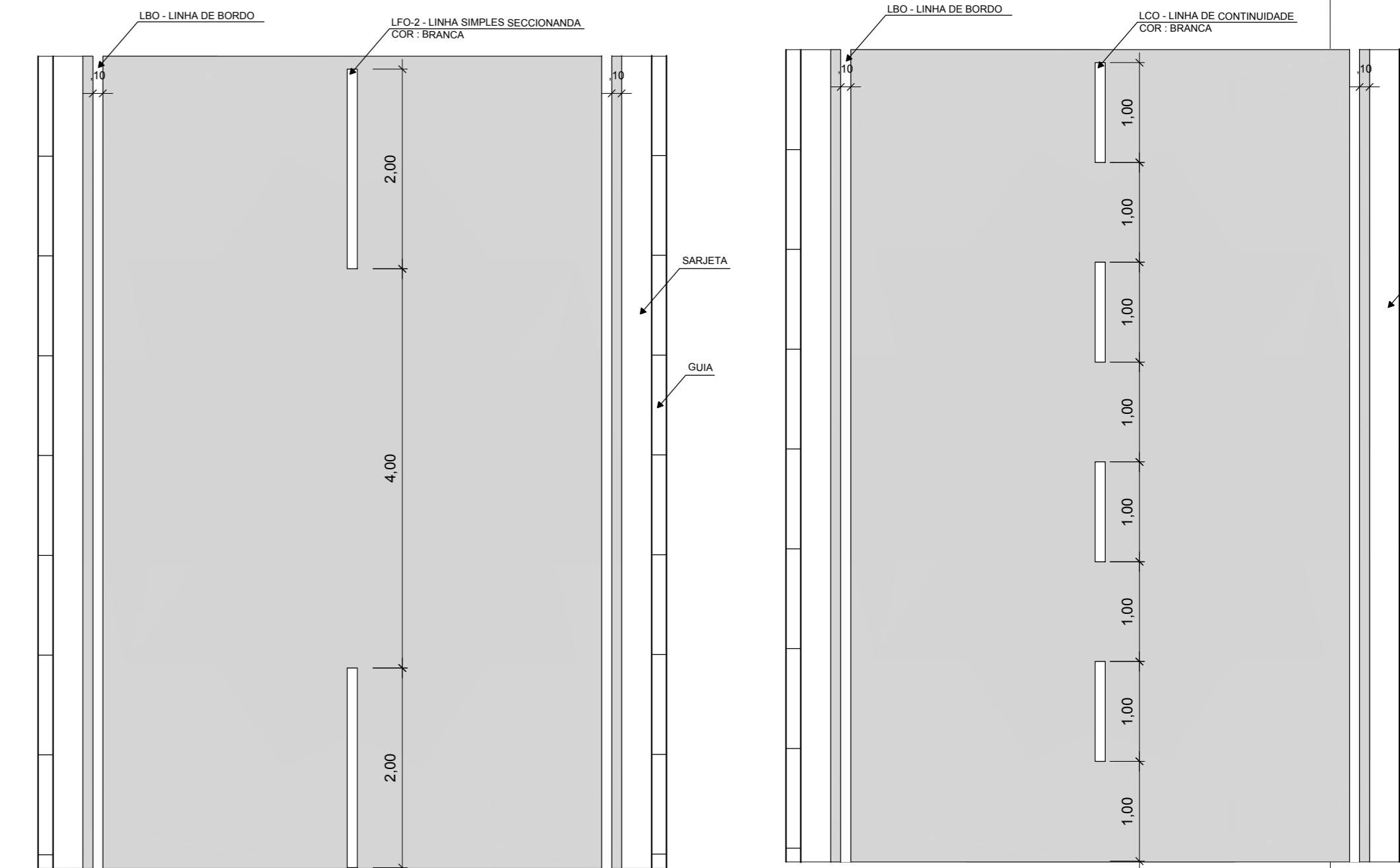
Símbolo indicativo de local de estacionamento de veículos que transportam ou que sejam conduzidos por pessoas portadoras de deficiências físicas (DEF)

Escala 1:50



ALFABETO SÉRIE D - LEGENDA DE SOLO

Escala 1:50

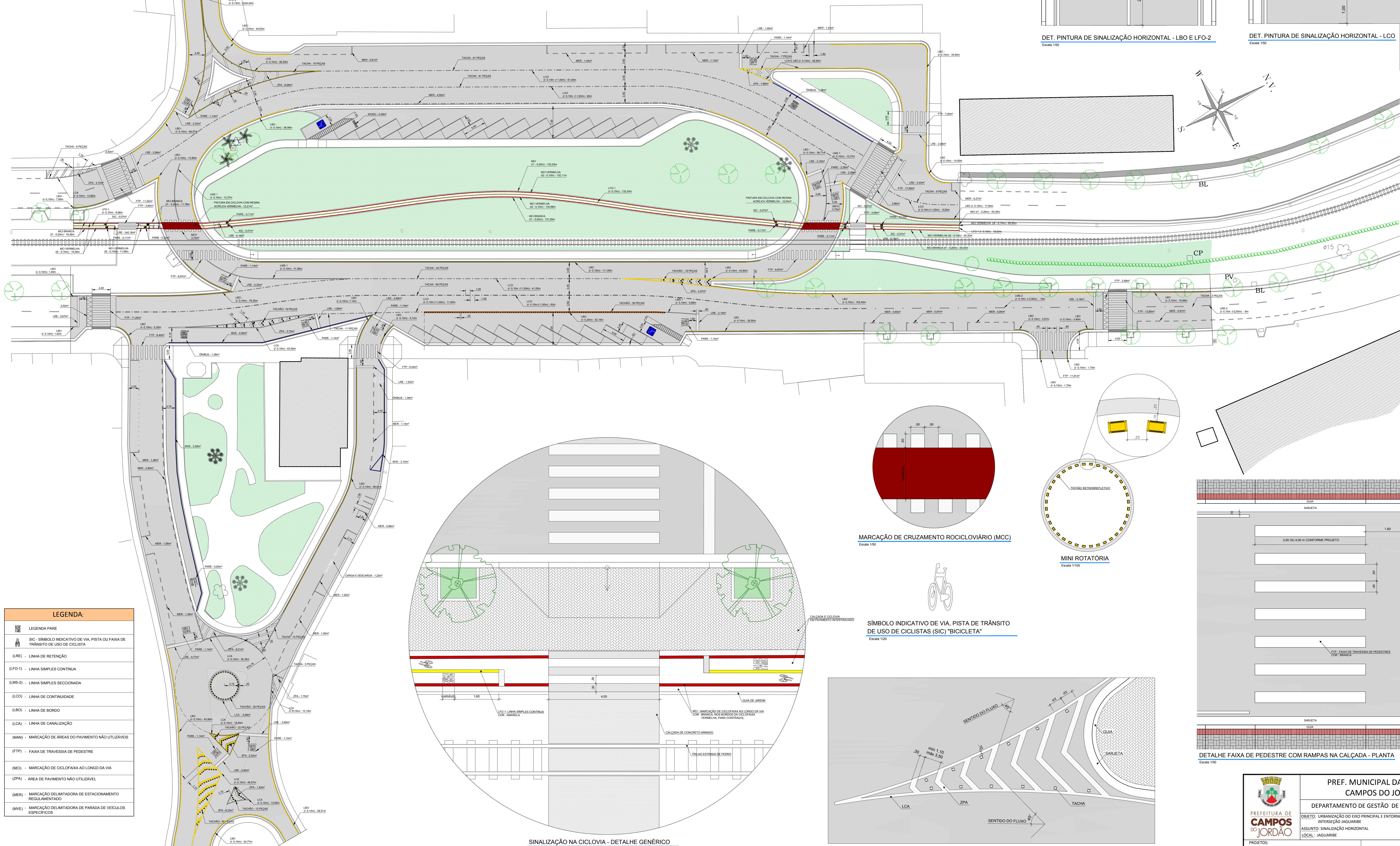


DET. PINTURA DE SINALIZAÇÃO HORIZONTAL - LBO E LFO-2

Escala 1:50

DET. PINTURA DE SINALIZAÇÃO HORIZONTAL - LCO

Escala 1:50



PLANTA DE SINALIZAÇÃO HORIZONTAL

Escala 1:500

SINALIZAÇÃO NA CICLOVIA - DETALHE GÊNÉRICO

Escala 1:50

MARCAÇÃO DE CRUZAMENTO ROCICLOVIÁRIO (MCC)

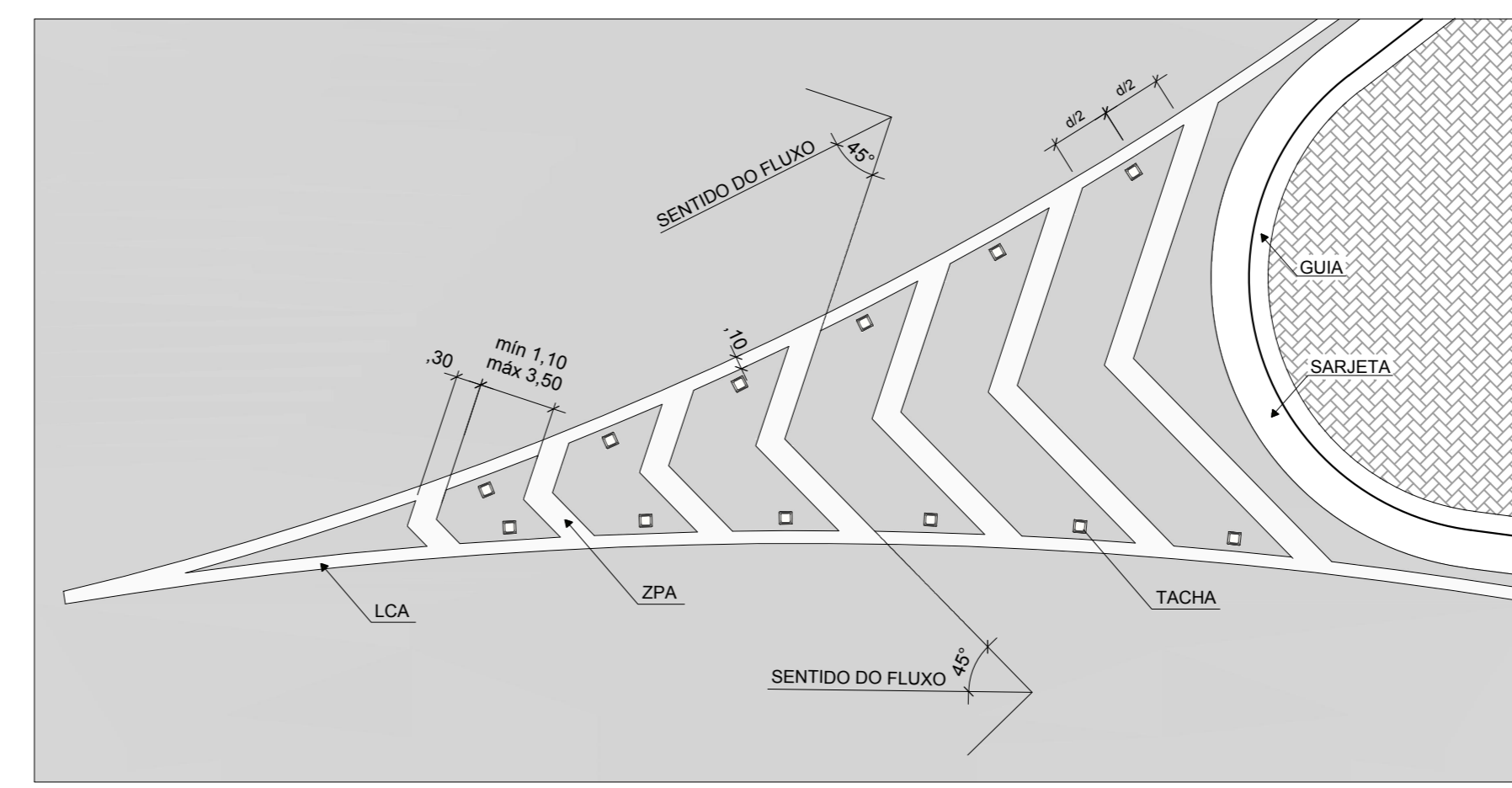
Escala 1:50

MINI ROTATÓRIA

Escala 1:100

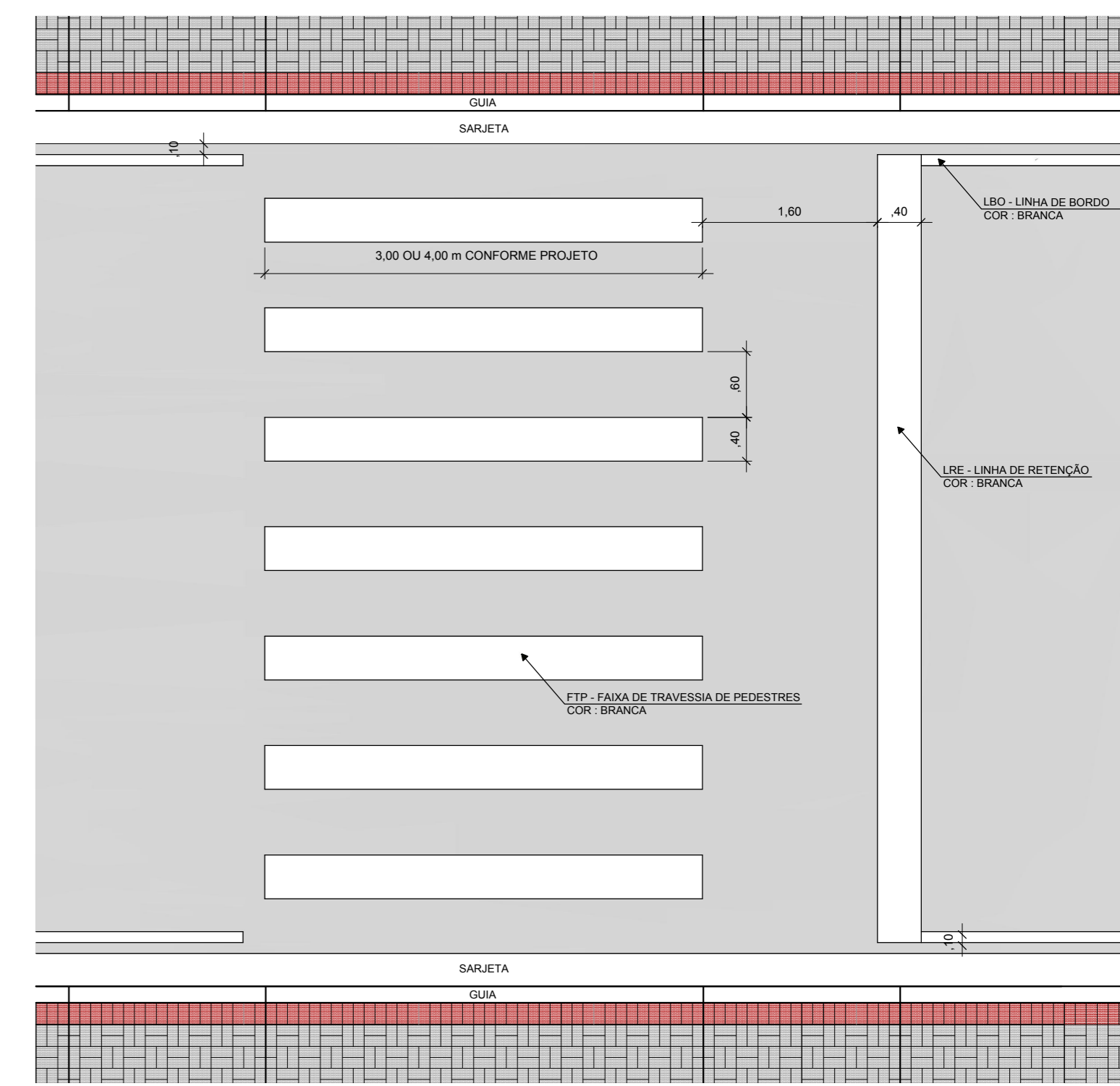
SÍMBOLO INDICATIVO DE VIA, PISTA DE TRÂNSITO DE USO DE CICLISTAS (SIC) "BICICLETA"

Escala 1:50



DET. ZEBRADO DE PREENCHIMENTO DA ÁREA DE PAVIMENTO NÃO UTILIZÁVEL (ZPA, MAN, MCB)

Escala 1:50



DETALHE FAIXA DE PEDESTRE COM RAMPAS NA CALÇADA - PLANTA

Escala 1:50

LEGENDA:	
	LEGENDA PARE
	SIC - SÍMBOLO INDICATIVO DE VIA, PISTA OU FAIXA DE TRÂNSITO DE USO DE CICLISTA
(LRE)	LINEA DE RETENÇÃO
(LFO-1)	LINEA SIMPLES CONTÍNUA
(LMS-2)	LINEA SIMPLES SECCIONADA
(LCO)	LINEA DE CONTÍNUIDADE
(LBO)	LINEA DE BORDO
(LCA)	LINEA DE CANALIZAÇÃO
(MAN)	MARCAÇÃO DE ÁREAS DO PAVIMENTO NÃO UTILIZÁVELS
(FTP)	FAIXA DE TRAVESSIA DE PEDESTRE
(MCI)	MARCAÇÃO DE CICLOFAXA AO LONGO DA VIA
(ZPA)	ÁREA DE PAVIMENTO NÃO UTILIZÁVEL
(MER)	MARCAÇÃO DELIMITADORA DE ESTACIONAMENTO REGULAMENTADO
(MVE)	MARCAÇÃO DELIMITADORA DE PARADA DE VEÍCULOS ESPECÍFICOS

PREF. MUNICIPAL DA ESTÂNCIA DE CAMPOS DO JORDÃO

DEPARTAMENTO DE GESTÃO DE CONVÊNIO - DECONV

OBJETO: URBANIZAÇÃO DO EIXO PRINCIPAL E ENTORNO - PORTAL/CAPIVARI - FASE IV

INTERSEÇÃO: JAGUARIBE

ASSUNTO: SINALIZAÇÃO HORIZONTAL

LOCAL: JAGUARIBE

PROJETOS: JONATAS A. DE CARVALHO (CREA-506159618-07) / DR. FREDERICO GUIDONI SCARANELLO (PREFETO MUNICIPAL)

ESCALAS: INDICADAS

DATA: 05/11/19

FOLHA: 5/9