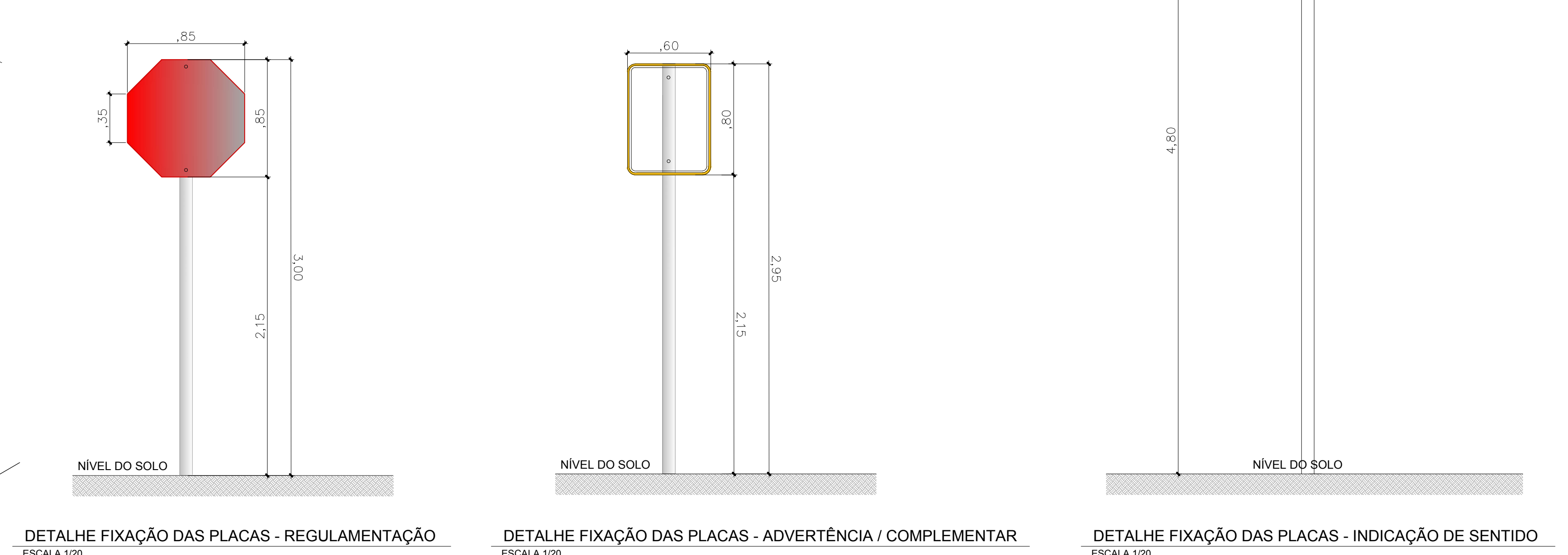
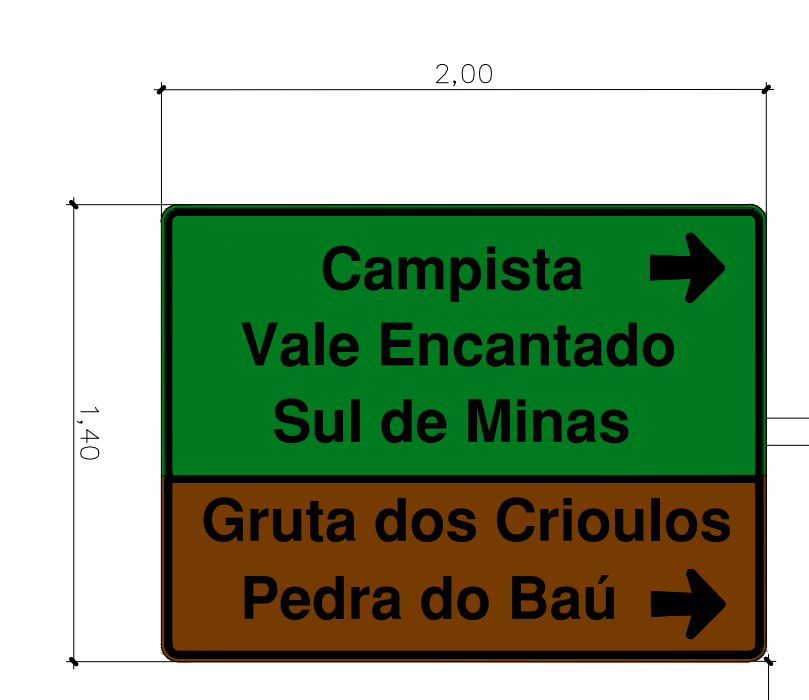
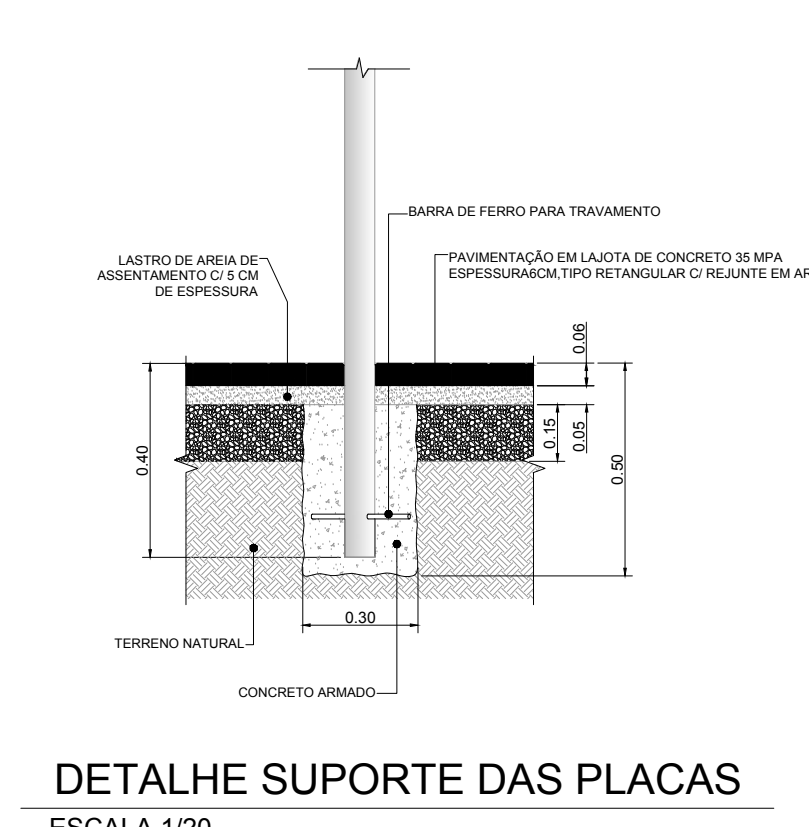
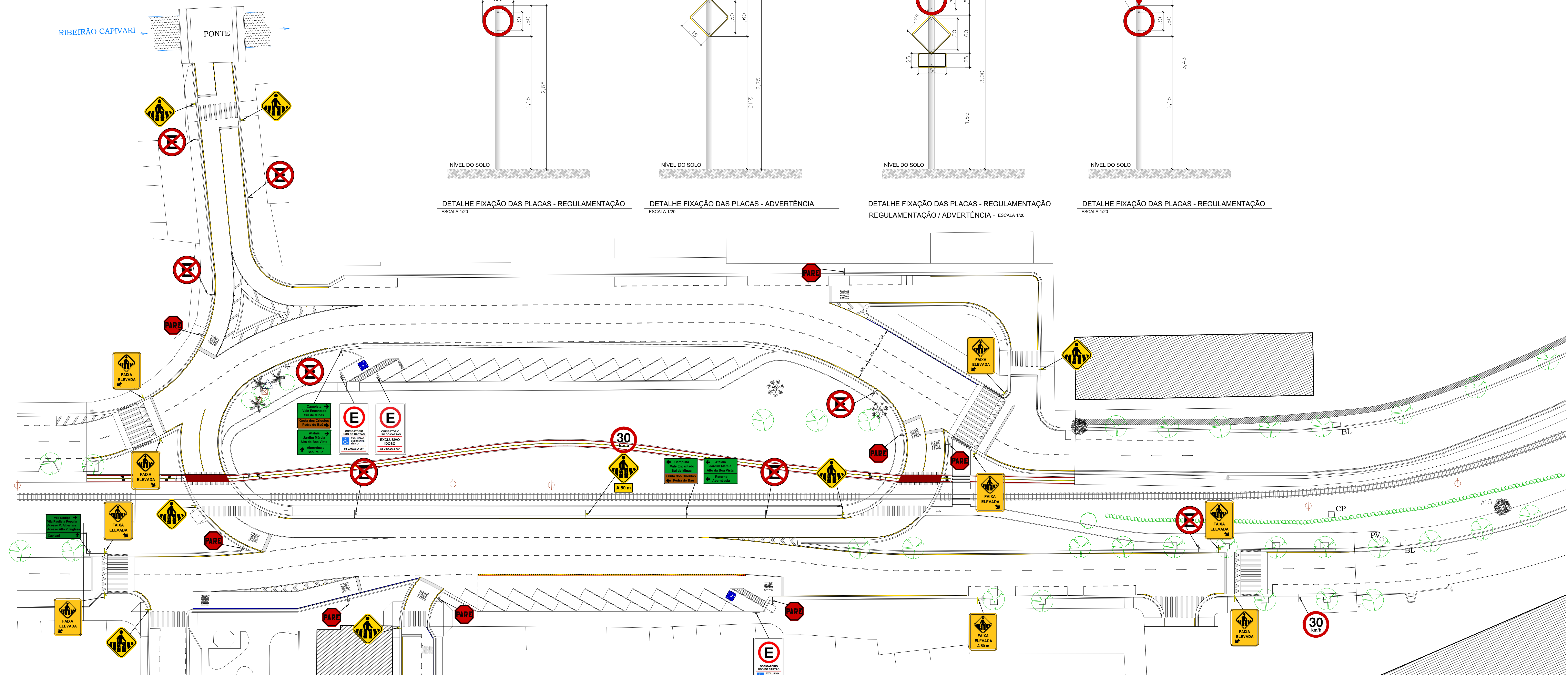
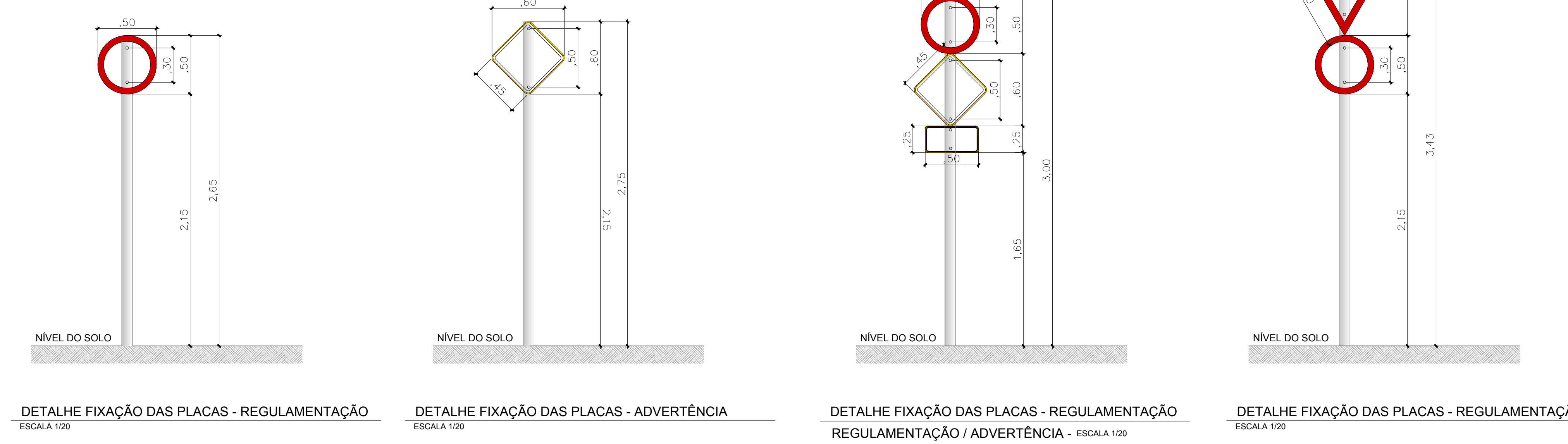


RIBEIRÃO CAPIVARI

PONTE



LEGENDA:

	PLACA DE INDICATIVAS DE SENTIDO
	PLACA DE REGULAMENTAÇÃO
	PLACA DE ADVERTÊNCIA
	R - 6c - PROIBIDO PARAR E ESTACIONAR (0,20 m² X 9 unid. = 1,80 m²)
	R - 19 - VELOCIDADE MÁXIMA PERMITIDA (0,20 m² X 2 unid. = 0,40 m²)
	R - 32b - PASSAGEM SINALIZADA DE PEDESTRE (0,20 m² X 7 unid. = 1,40 m²)
	R - 32b - PASSAGEM SINALIZADA DE PEDESTRE (0,20 m² X 1 unid. = 0,20 m²) PLACA COMPLEMENTAR DE DISTÂNCIA (0,13 m² X 1 unid. = 0,13 m²)
	R1 - PARADA OBRIGATORIA (0,59 m² X 11 unid. = 6,49 m²)
	R - 33 - SENTIDO DE CIRCULAÇÃO NA ROTATÓRIA (0,20 m² X 2 unid. = 0,40 m²)
	R - 2 - DÊ A PREFERÊNCIA (0,35 m² X 2 unid. = 0,70 m²)
	R - 6b - ESTACIONAMENTO REGULAMENTADO - DEFICIENTE FÍSICO (0,45 m² X 2 unid. = 0,90 m²)
	R - 6b - ESTACIONAMENTO REGULAMENTADO - IDOSO (0,45 m² X 1 unid.)

LEGENDA:

	R - 32b - 1 - PASSAGEM SINALIZADA DE PEDESTRE PLACA COMPLEMENTAR DE POSIÇÃO (0,48 m² X 8 unid. = 3,84 m²)
	R - 32b - 1 - PASSAGEM SINALIZADA DE PEDESTRE PLACA COMPLEMENTAR DE DISTÂNCIA (0,48 m² X 1 unid. = 0,48 m²)
	PLACAS INDICATIVAS DE SENTIDO A) 2,74 m² X 1 unid. = 2,74 m² B) 2,80 m² X 2 unid. = 5,60 m² C) 2,80 m² X 1 unid. = 2,80 m² D) 2,80 m² X 1 unid. = 2,80 m²

PREF. MUNICIPAL DA ESTÂNCIA DE CAMPOS DO JORDÃO

DEPARTAMENTO DE GESTÃO DE CONVÊNIO - DECONV

ORIENT: URBANIZAÇÃO DO EIXO PRINCIPAL E ENTORNO - PORTAL/CAPIVARI - FASE 4 - ESCALAS: INDICADAS

INTERSEÇÃO JAGUARIBE

ASSUNTO: SINALIZAÇÃO VERTICAL

LOCAL: JAGUARIBE

DATA: 05/11/19

FOLHA: 6/9

PROJETOS: JONATAS A. DE CARVALHO CREA-505199/08-SP

DR. FREDERICO GUIDONI SCARANELLO PREFEITO MUNICIPAL