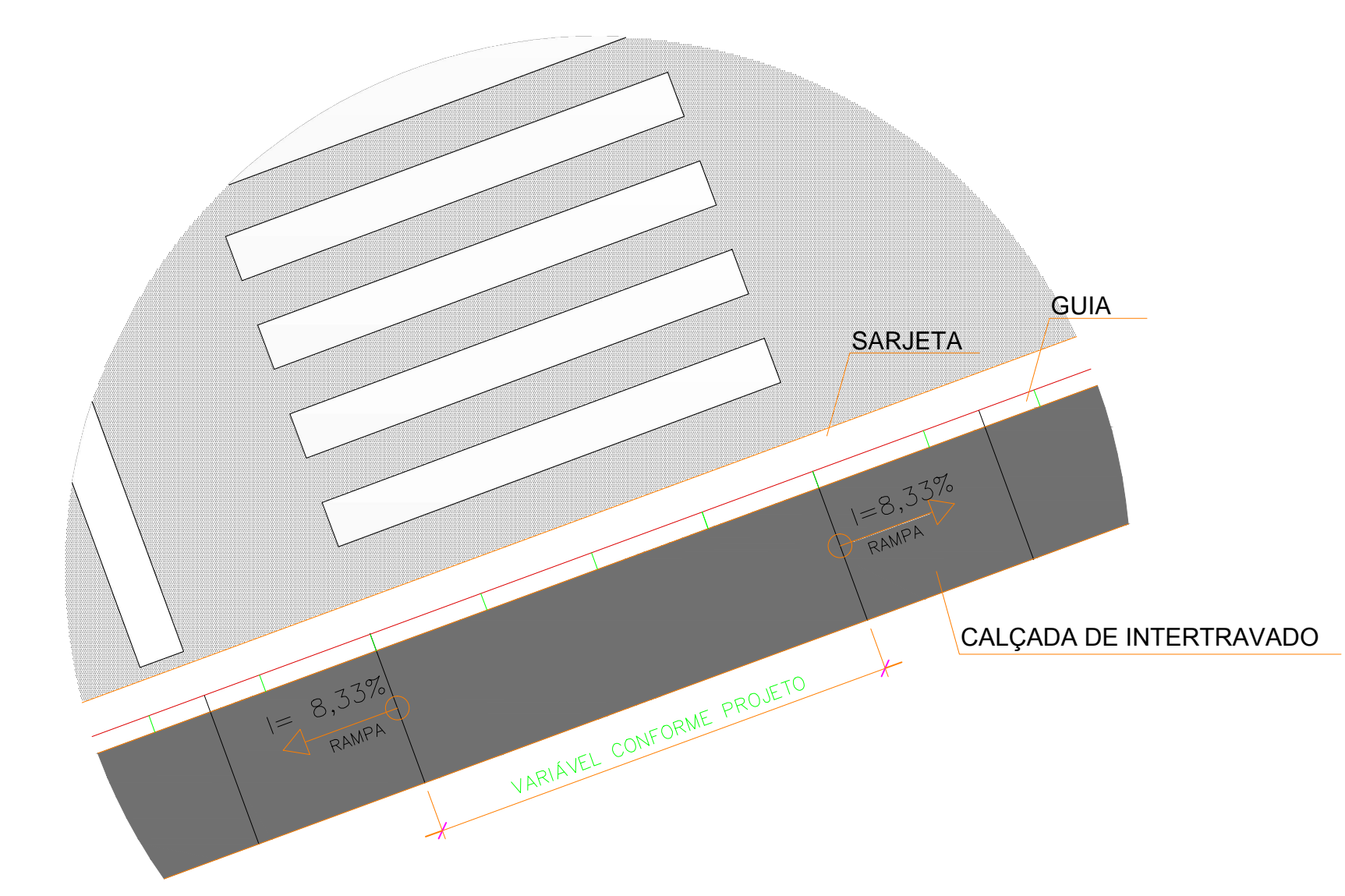
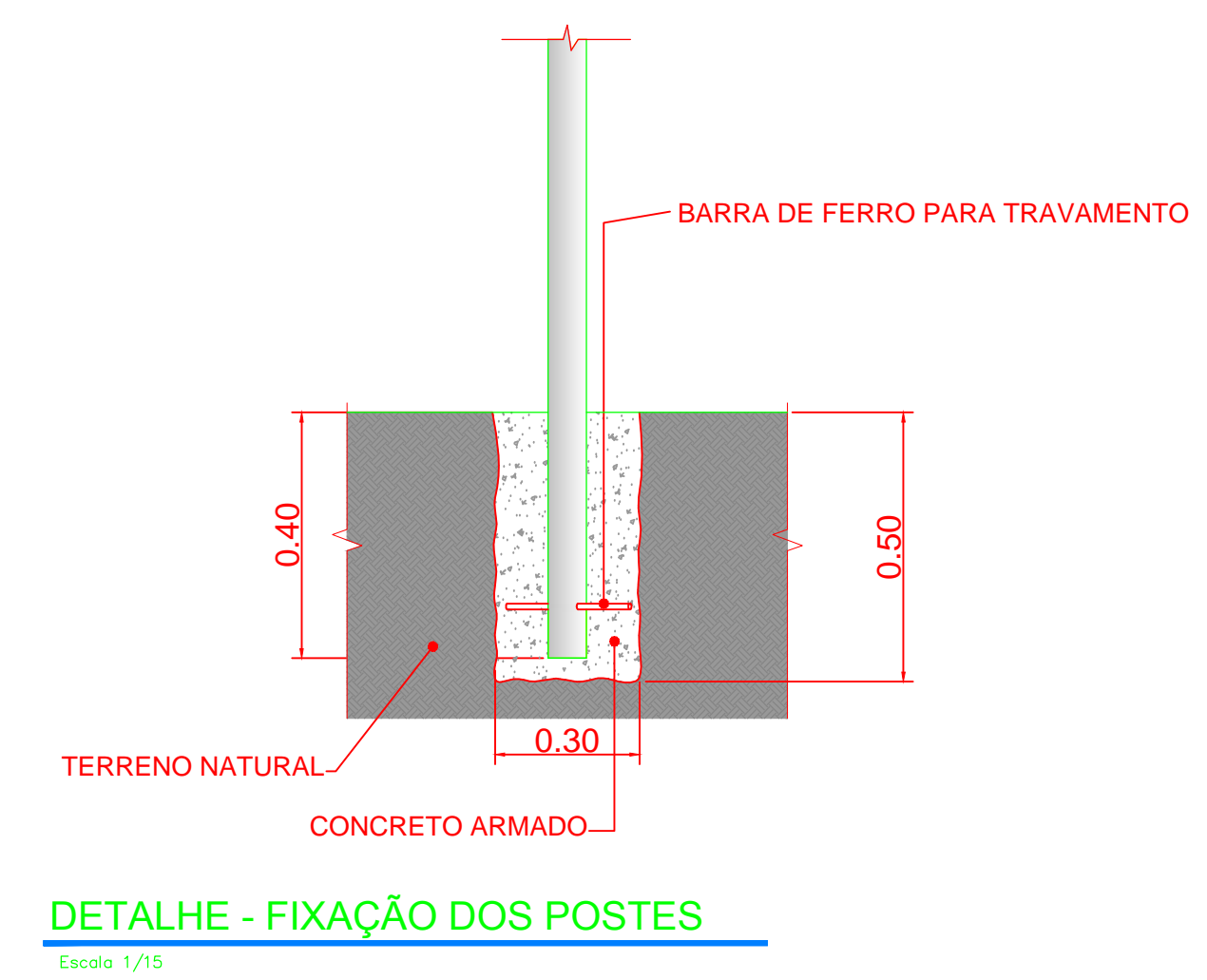
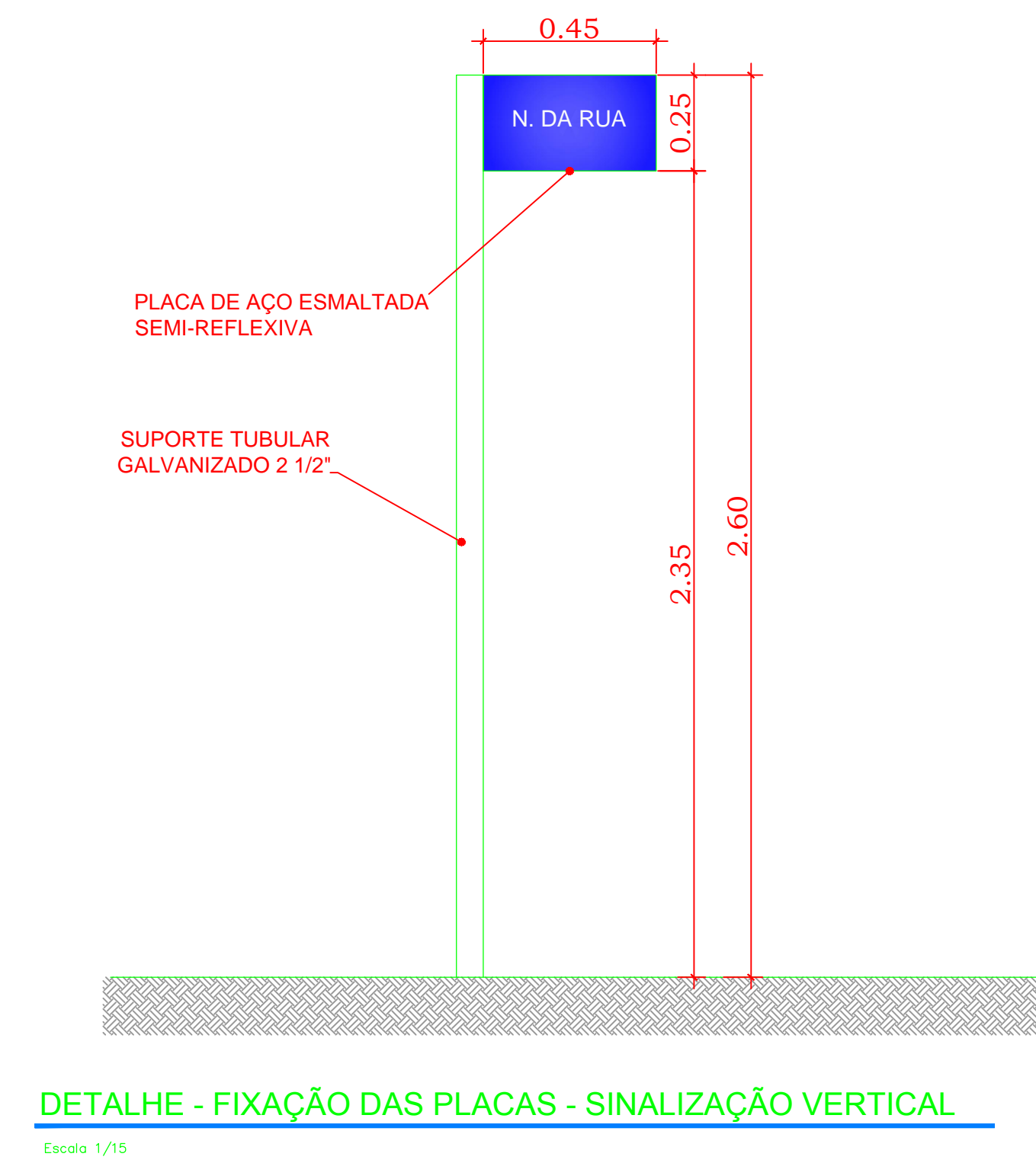
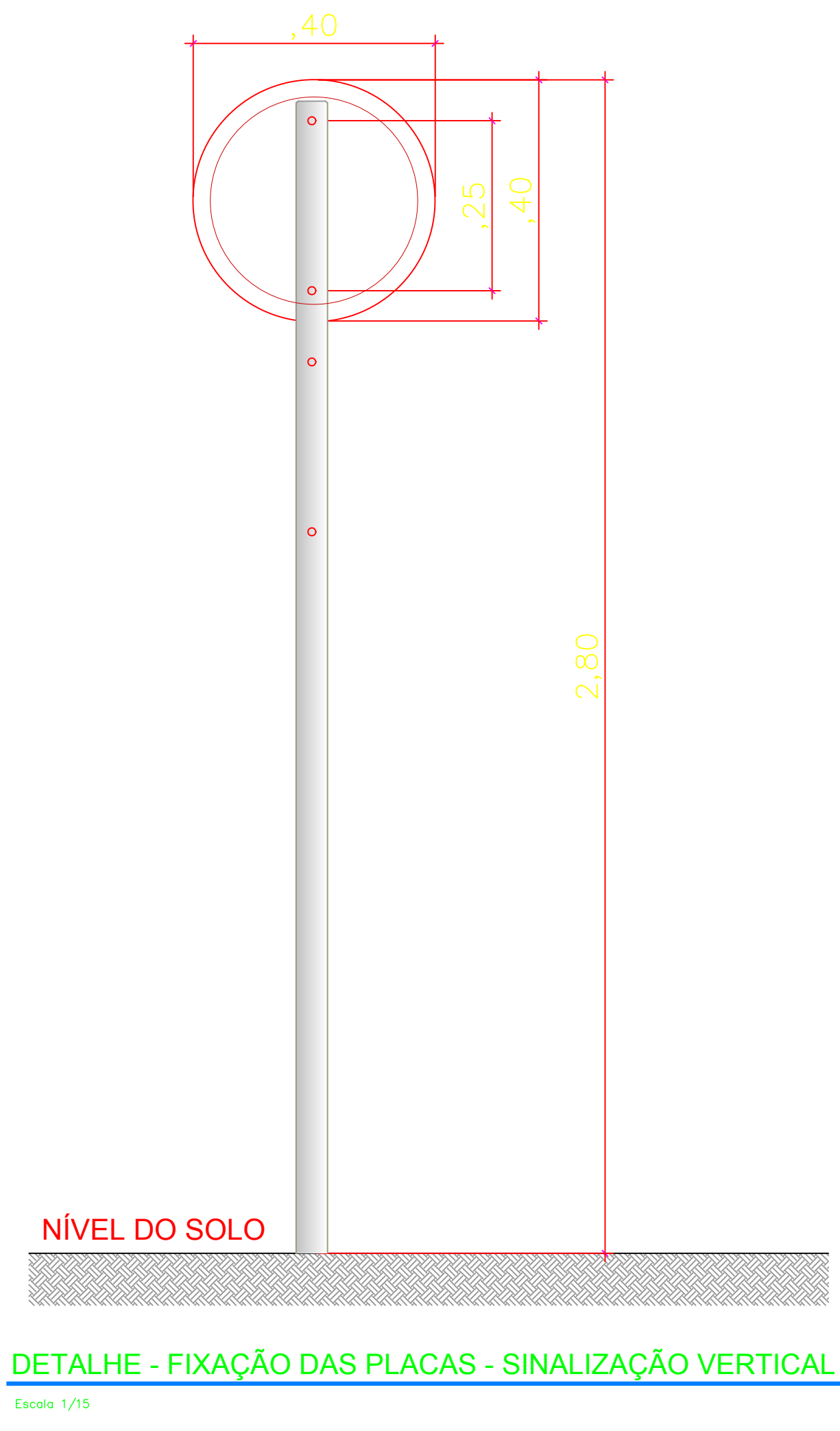


| LEGENDA SINALIZAÇÃO |  |
|---------------------|--|
|                     | PLACA NOME DE RUA                      |
|                     | PLACA DE TRÂNSITO                      |
|                     | PISO EM INTERTRAVADO                   |
|                     | LINHA DE RETENÇÃO (LRE)                |
|                     | FAIXA DE TRAVESSIA DE PEDESTRE (FTP)   |
|                     | LINHA DE BORDO (LBO)                   |
|                     | POSTE DE CONCRETO EXISTENTE (ELÉTRICO) |



**PLANTA - SINALIZAÇÃO**  
Escala: 1/200

|  |   |                                |
|--|---|--------------------------------|
| <p>PREFEITURA DE<br/><b>CAMPOS DO JORDÃO</b></p>   | <p>PREF. MUNICIPAL DA ESTÂNCIA DE CAMPOS DO JORDÃO</p> <p>DEPARTAMENTO DE GESTÃO DE CONVÊNIOS - DECONV</p>                                  | <p>ESCALAS:<br/>INDICADAS</p>  |
|  | <p>TÍTULO: OBRAS DE PAVIMENTAÇÃO EM VIAS DO MUNICÍPIO</p> <p>ASSUNTO: SINALIZAÇÃO</p> <p>LOCAL: RUA DR. BENIGNO RIBEIRO - RECANTO FELIZ</p> | <p>DATA: 08/03/2019</p>        |
| <p>AUTOR DO PROJETO:<br/>MARCOS R. CIMADON<br/>CREA: 5061376180<br/>ART: 20027200190289134</p> | <p>FREDERICO GUIDONI SCARANELLO<br/>PREFEITO MUNICIPAL</p>  | <p>FOLHA:<br/><b>04/05</b></p> |