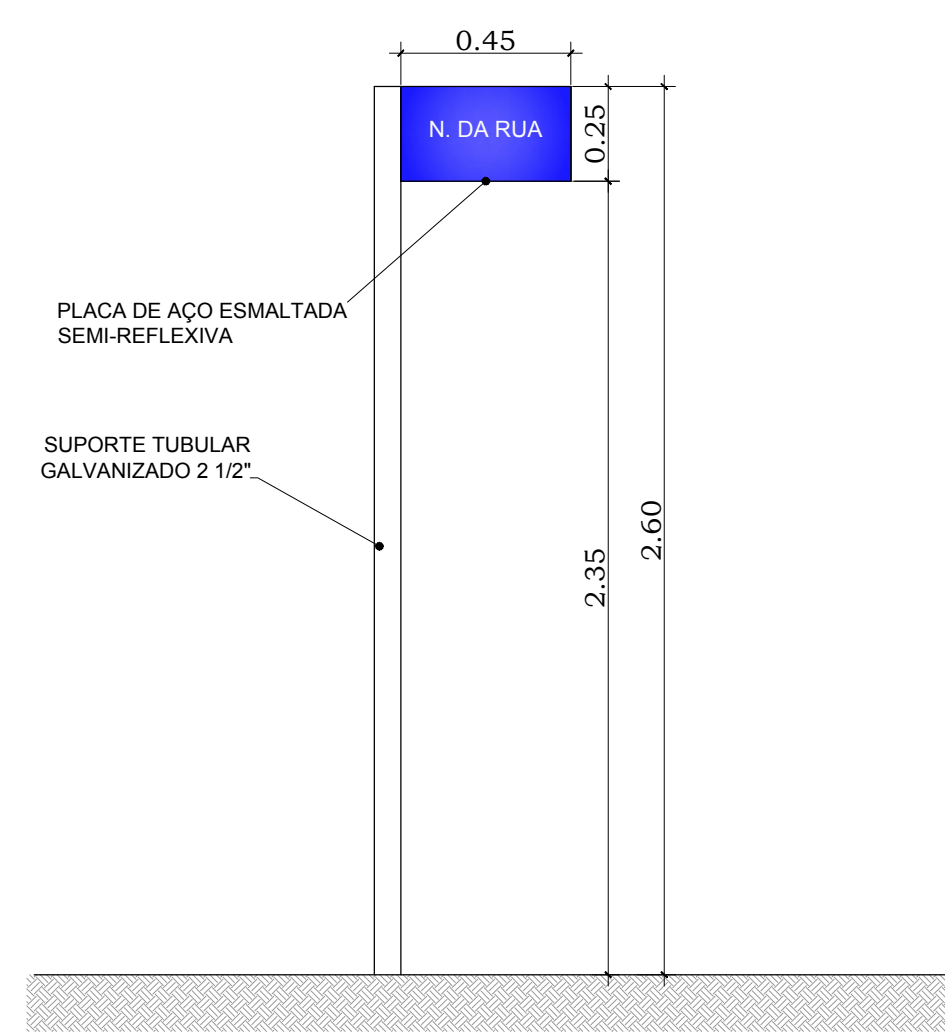
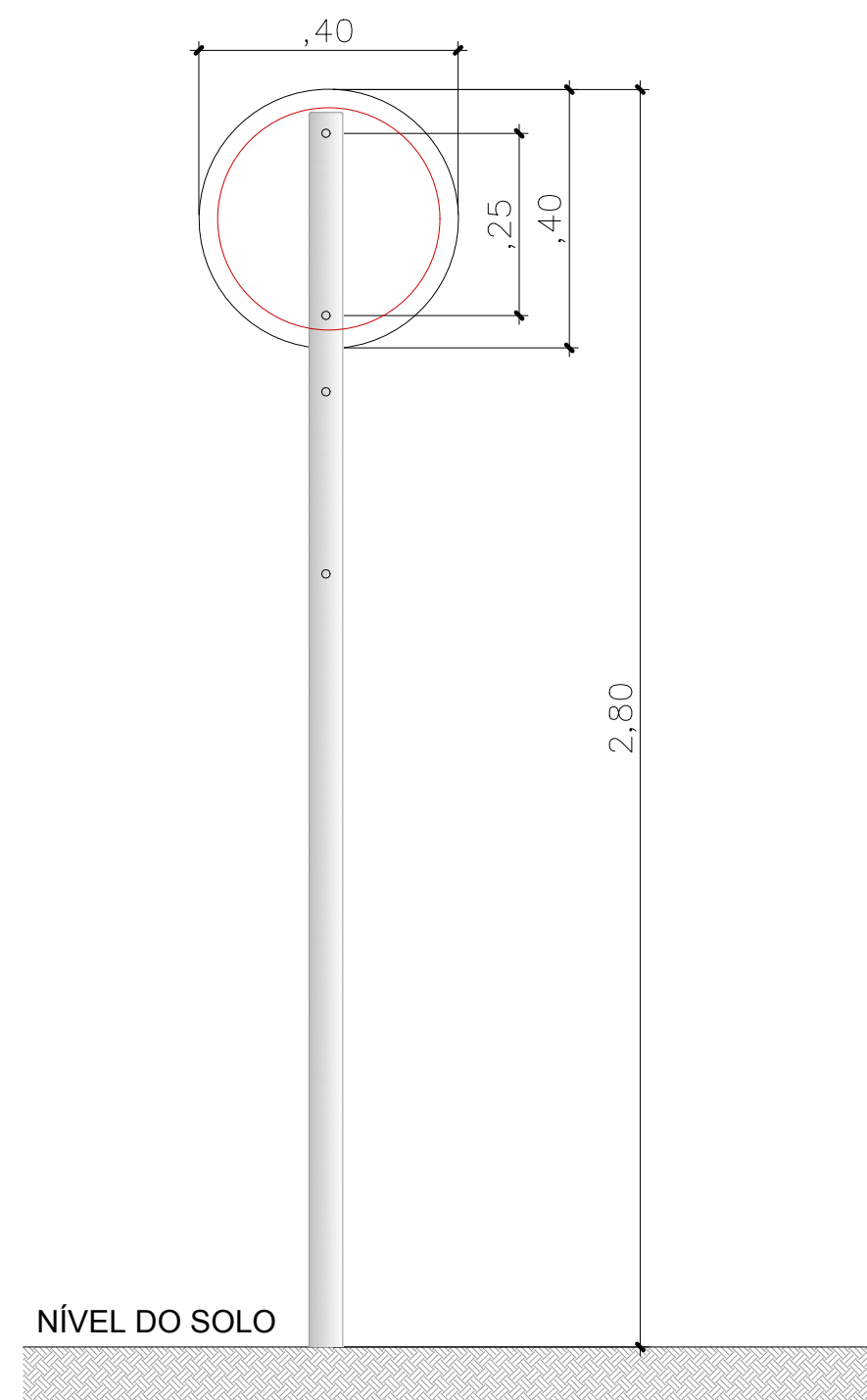


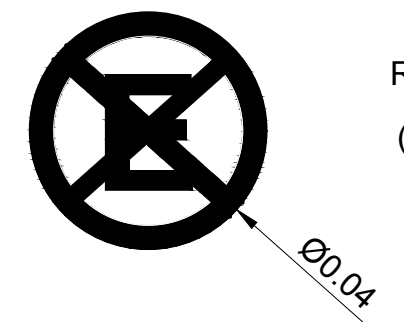
DETALHE - REBAIXAMENTO DE CALÇADAS PARA TRAVESSIA DE PEDESTRE
Escala 1/50



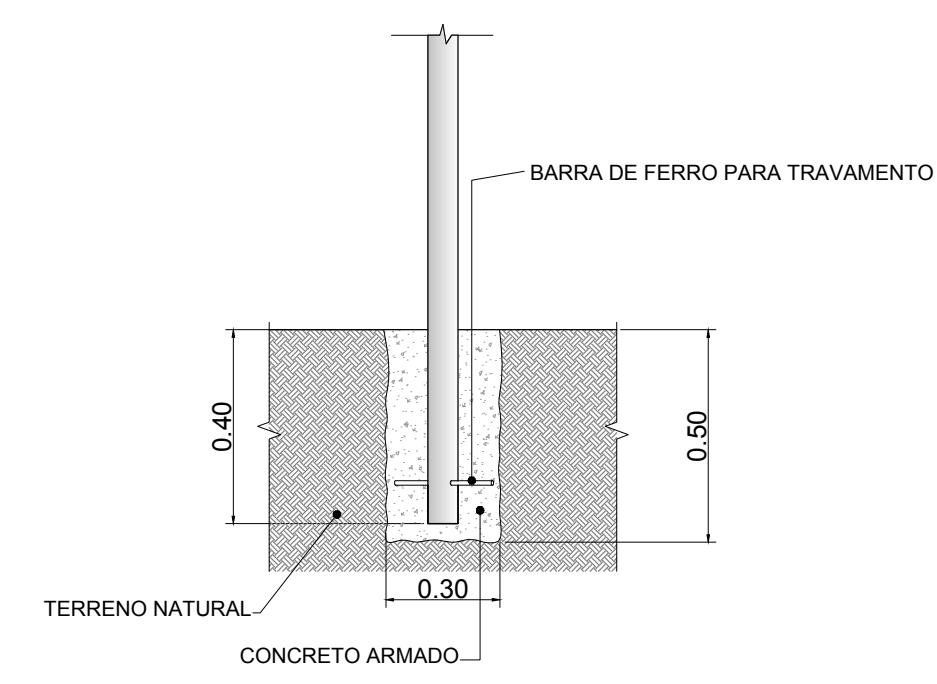
DETALHE FIXAÇÃO DAS PLACAS
Escala 1/30



PERFIL TRANSVERSAL
Escala 1/30

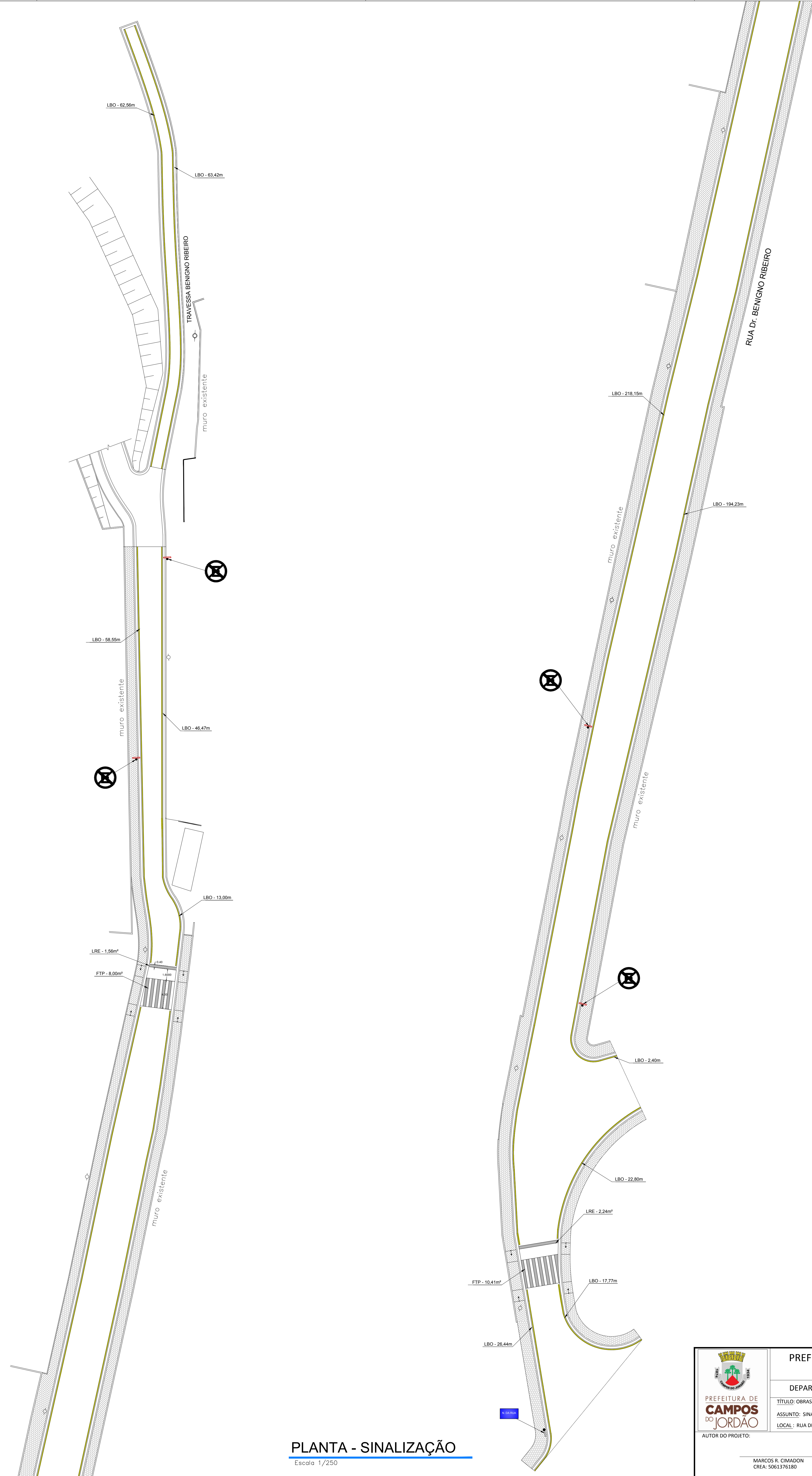


R06c - PROIBIDO PARAR E ESTACIONAR
(0.13 m² X 6 unid. = 0.78 m²)



DETALHE FIXAÇÃO DOS POSTES
Escala 1/30

LEGENDA SINALIZAÇÃO	
	PLACA NOME DE RUA
	PLACA DE TRÂNSITO
	PISO EM INTERTRAVADO
	LINHA DE RETENÇÃO (LRE)
	FAIXA DE TRAVESSIA DE PEDESTRE (FTP)
	LINHA DE BORDO (LBO)
	POSTE DE CONCRETO EXISTENTE (ELÉTRICO)



PLANTA - SINALIZAÇÃO
Escala 1/250

	PREF. MUNICIPAL DA ESTÂNCIA DE CAMPOS DO JORDÃO DEPARTAMENTO DE GESTÃO DE CONVÊNIOS - DECONV	
	TÍTULO: OBRAS DE PAVIMENTAÇÃO EM VIAS DO MUNICÍPIO ASSUNTO: SINALIZAÇÃO LOCAL: RUA DR. BENIGNO RIBEIRO - RECANTO FELIZ	ESCALAS: INDICADAS DATA: 22/07/2019 FOLHA:
AUTOR DO PROJETO: MARCOS R. CIMADON CREA: 5051376180	PREFEITO MUNICIPAL: FREDERICO GUIDONI SCARANELLO	04/05