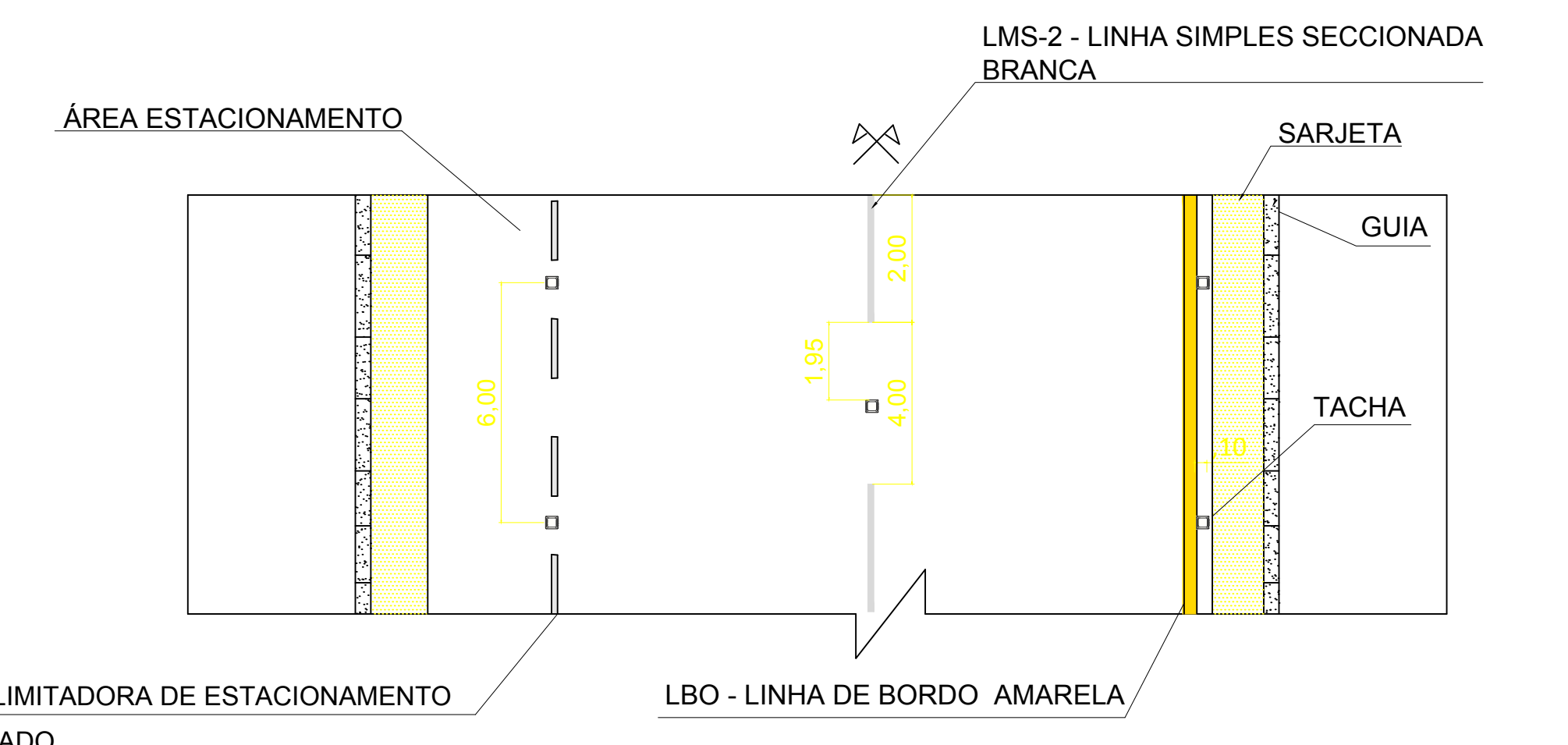


PLANTA - SINALIZAÇÃO HORIZONTAL  
SEM ESCALA

PLANTA - SINALIZAÇÃO HORIZONTAL  
SEM ESCALA

PLANTA - SINALIZAÇÃO HORIZONTAL  
SEM ESCALA

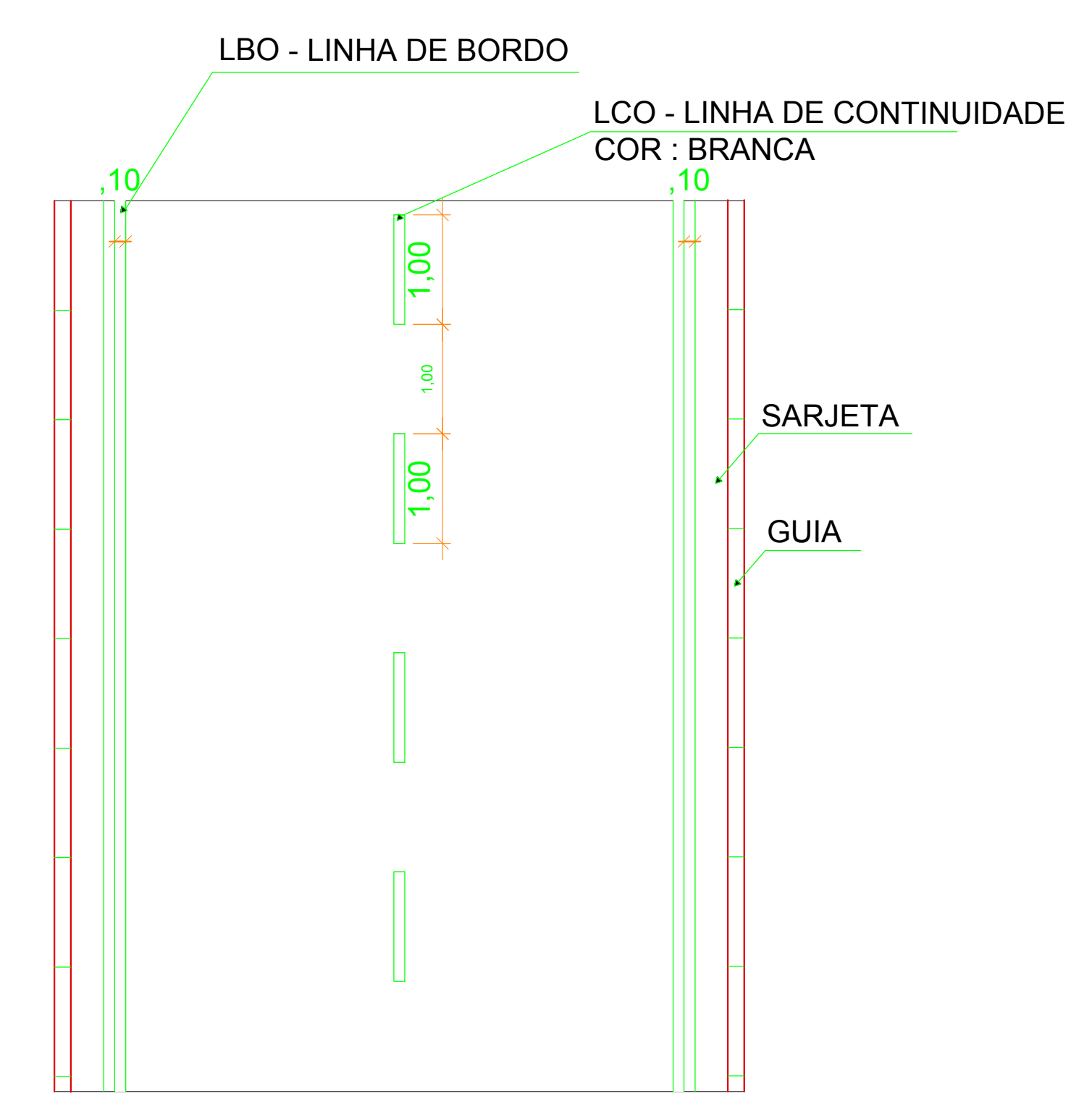
LEGENDA:	
(LRE) - LINHA DE RETENÇÃO	
(LMS-2) - LINHA SIMPLES SECCIONADA	
(LBO) - LINHA DE BORDO	
(FTP) - FAIXA DE TRAVESSIA DE PEDESTRE	
(LCO) - LINHA DE CONTINUIDADE	
(LCA) - LINHA DE CANALIZAÇÃO	
(ZPA) - ÁREA DE PAVIMENTO NÃO UTILIZÁVEL	
(MER) - MARCAÇÃO DELIMITADORA DE ESTACIONAMENTO REGULAMENTADO	
(MVE) - MARCAÇÃO DELIMITADORA DE PARADA DE VEÍCULOS ESPECÍFICOS	
- GUIA EXISTENTE	
- SARJETA EXISTENTE	
- LINHA DE BORDO AMARELA	
- LINHA DE BORDO BRANCA	
- MVE	
- TACHA	
- TACHÃO	



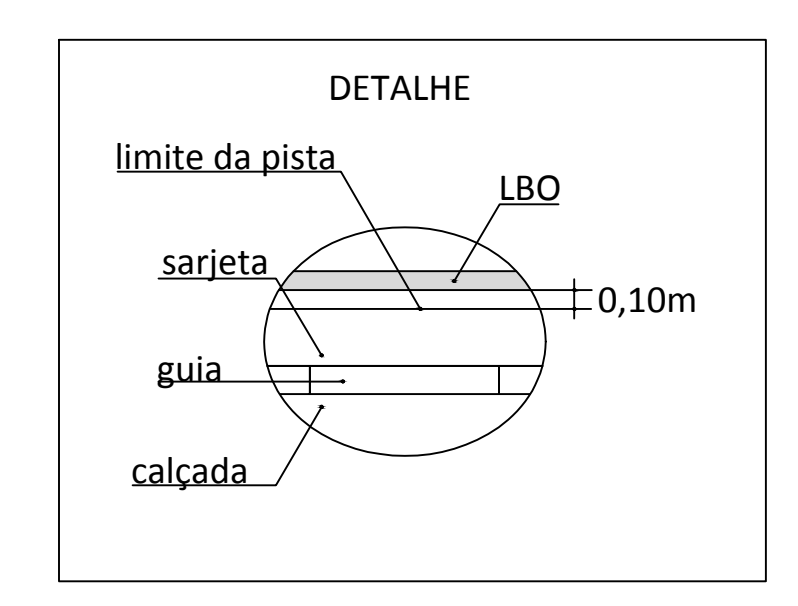
MARCAÇÃO DELIMITADORA DE ESTACIONAMENTO REGULAMENTADO

LBO - LINHA DE BORDO AMARELA

DET. PINTURA DE SINALIZAÇÃO HORIZONTAL - LBO E LMS-2  
ESCALA 1/50



DET. PINTURA DE SINALIZAÇÃO HORIZONTAL - LCO  
SEM ESCALA



DETALHE - PRAÇA JOÃO DE SÁ  
SEM ESCALA

<p>PREFEITURA DE <b>CAMPOS DO JORDÃO</b></p>	<p>PREF. MUNICIPAL DA ESTÂNCIA DE CAMPOS DO JORDÃO</p> <p>DEPARTAMENTO DE GESTÃO DE CONVÊNIOS - DECONV</p>	<p>ESCALA: 1/500</p> <p>DATA: 02-10-19</p> <p>FOLHA:</p>
	<p>TÍTULO: RECAPAMENTO ASFÁLTICO EM TRECHO DA AV. DR. EMÍLIO RIBAS E RUA ENGENHEIRO DIOGO DE CARVALHO</p> <p>ASSUNTO: SINALIZAÇÃO</p> <p>LOCAL: AV. DR. EMÍLIO RIBAS E RUA ENGENHEIRO DIOGO DE CARVALHO</p>	<p>AUTOR DO PROJETO:</p> <p>MARCOS ROBERTO CIMADON C.R.C-54649/2010</p>