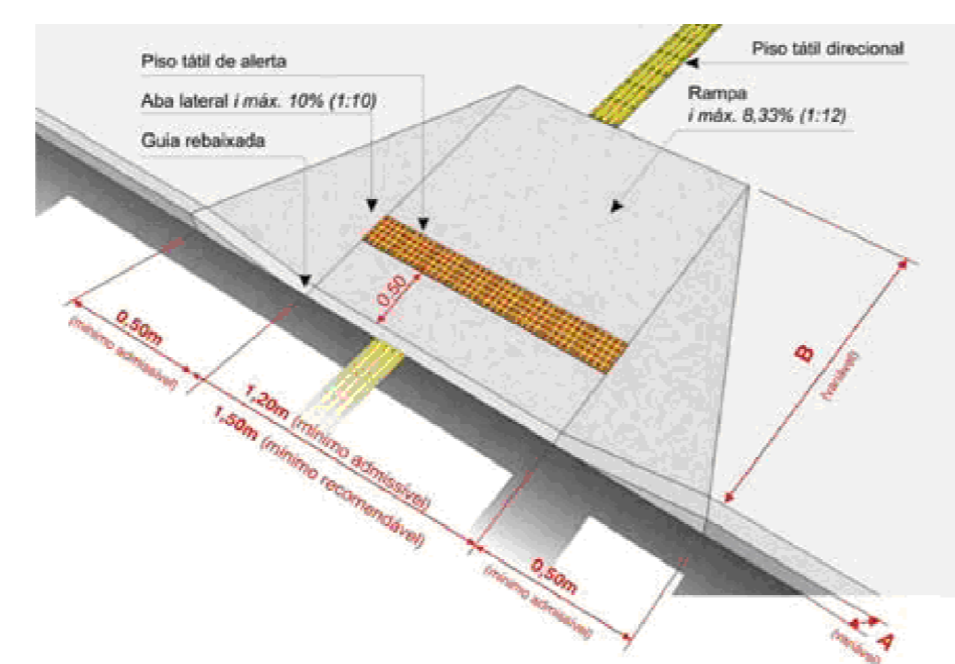
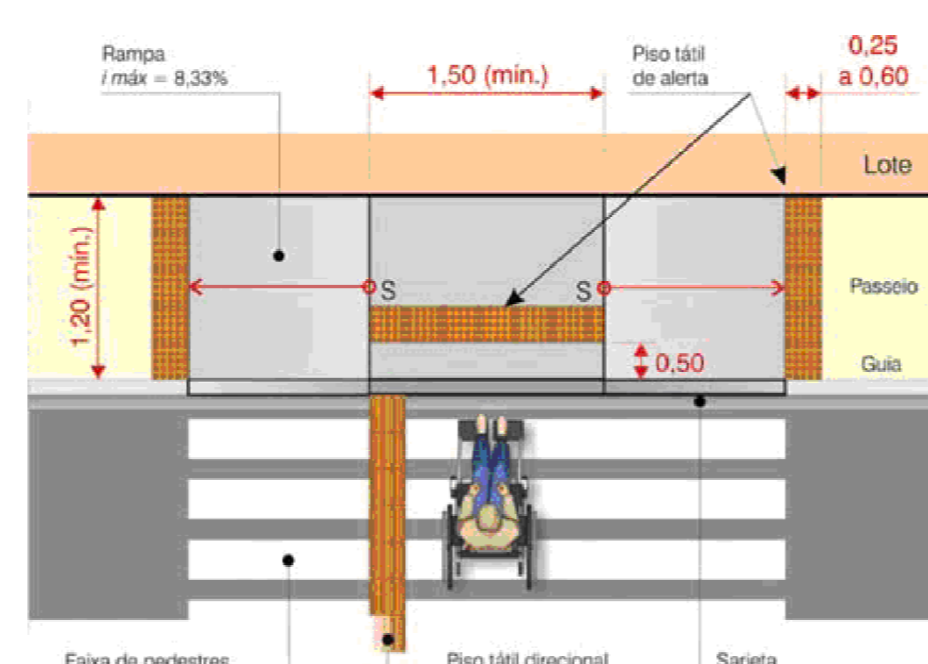


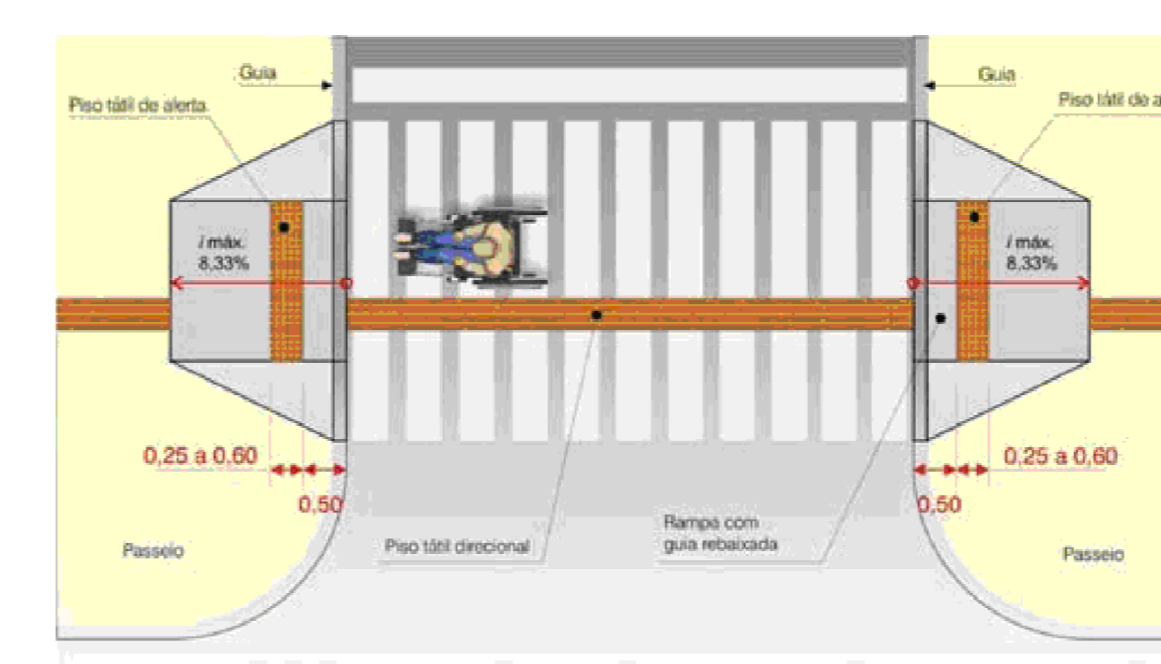
LEGENDA A EXECUTAR / CONSERVAR:	
MAPA DE CONCRETO A CONSERVAR	POSTE DE ILUMINAÇÃO
PASSARELA 01-10-19	PV EXISTENTE
PISO PODOTÁTIL DIRECIONAL A EXECUTAR	MECANIZADO A CONSERVAR
PISO PODOTÁTIL DE ALERTA A EXECUTAR	COLUNA DE CONCRETO A EXECUTAR
CAÇALÇA EM CONCRETO A EXECUTAR	GRADIS E CORRIÃO A EXECUTAR
TERRENO NATURAL A CONSERVAR	GUIA A EXECUTAR
BOCA DE LIXO A CONSERVAR	SARJETAS A EXECUTAR
BOCA DE LIXO BIPULS A EXECUTAR	CONCRETO ARMADO A EXECUTAR
SARJETÃO A CONSERVAR	GUIA DE JARDIM
PAVIMENTO EM LAJOTAS DE CONCRETO A CONSERVAR	GUIA DE JARDIM - CANTEIRO
PASSARELA A CONSERVAR	ZONIMOS DE AZULEJA
TAMPA - BOCA DE LIXO DUPLA A EXECUTAR	INDICAÇÃO DAS FOTOS
MAPA DE CONCRETO A EXECUTAR	



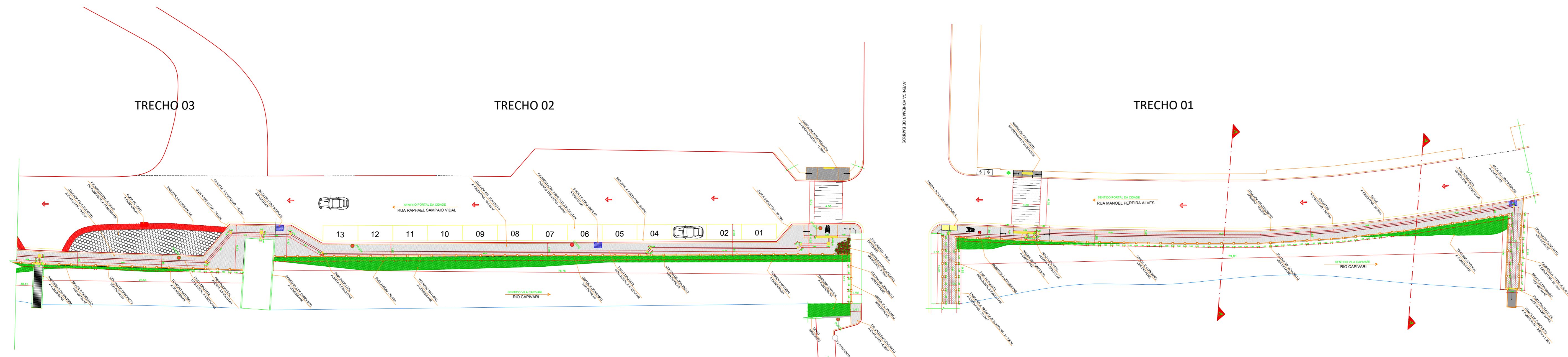
DETALHE DE RAMPA DE ACESSIBILIDADE



DETALHE DE RAMPA DE ACESSIBILIDADE



DETALHE DE FAIXA DE PEDESTRE



PLANTA - EXECUÇÃO  
Escala: 1/200

QUADRO DE ÁREAS - DEMOLIÇÃO			
TRECHO 1			
ITEM	DESCRIÇÃO	QUANT.	UNID.
01	CAÇALÇA EM CONCRETO	105,62	m²
02	CAÇALÇA EM TERRA	45,80	m²
03	GUIAS E SARJETAS	86,00	m
04	CANALETA	0,11	m³
05	PASSARELA EM MADEIRA	9,10 x 1,30m	1 UNID.
06	SUBSTITUIÇÃO DE TAMPA DE BOCA DE LOBO	02	UNID.
07	PILAR DE CONCRETO	0,10	m³
08	GUARDA-CORPO EM FERRO	8,33	m
09	ÁRVORE	01	UNID.
TRECHO 2			
ITEM	DESCRIÇÃO	QUANT.	UNID.
01	CAÇALÇA EM CONCRETO	10,20	m²
02	PAVIMENTAÇÃO ASFÁLTICA	25,40	m²
03	CANTEIRO	23,23	m²
04	GUIAS	110,00	m
05	SARJETAS	113,00	m
06	TERRENO NATURAL	128,40	m²
07	MURO DE BLOCO	0,80	m³
08	PILAR DE CONCRETO	0,10	m³
09	GUARDA-CORPO EM FERRO	8,33	m
10	PISO EM INTERTRAVADO REAPROVEITÁVEL	11,39	m²
11	POSTE DE CONCRETO A RELOCAR	02	UNID.
12	CAVALETES DE ÁGUA	04	UNID.
TRECHO 3			
ITEM	DESCRIÇÃO	QUANT.	UNID.
01	CAÇALÇA EM CONCRETO	8,60	m²
02	SARJETÃO	4,00	m²
03	TERRENO NATURAL	51,60	m²
04	GUIAS E SARJETAS	27,10	m
05	POSTE DE CONCRETO A RELOCAR	01	UNID.

**PREF. MUNICIPAL DA ESTÂNCIA DE CAMPOS DO JORDÃO**  
 DEPARTAMENTO DE GESTÃO DE CONVÊNIO - DECONV

TÍTULO: INFRAESTRUTURA URBANA - CALÇAMENTO, GRADIS E PASSARELAS DE PEDESTRES  
 ASSUNTO: PLANTA DE EXECUÇÃO / DETALHES DE RAMPA DE ACESSIBILIDADE  
 LOCAL: RUA MANOEL PEREIRA ALVES E RAFAEL SAMPAIO VIDAL

AUTORA DO PROJETO:  
 ITAINARA MARIANO BRANDÃO  
 CAU: A402493  
 RRT: 000002235371

RAFAEL DA SILVA MELO  
 CAU: A185079-2  
 RRT: 51098934200CT001

MARCELO PAZOVAN  
 PREFEITO MUNICIPAL

ESCALAS: INDICADAS  
 DATA: 20/09/2021  
 FOLHA: 3/4