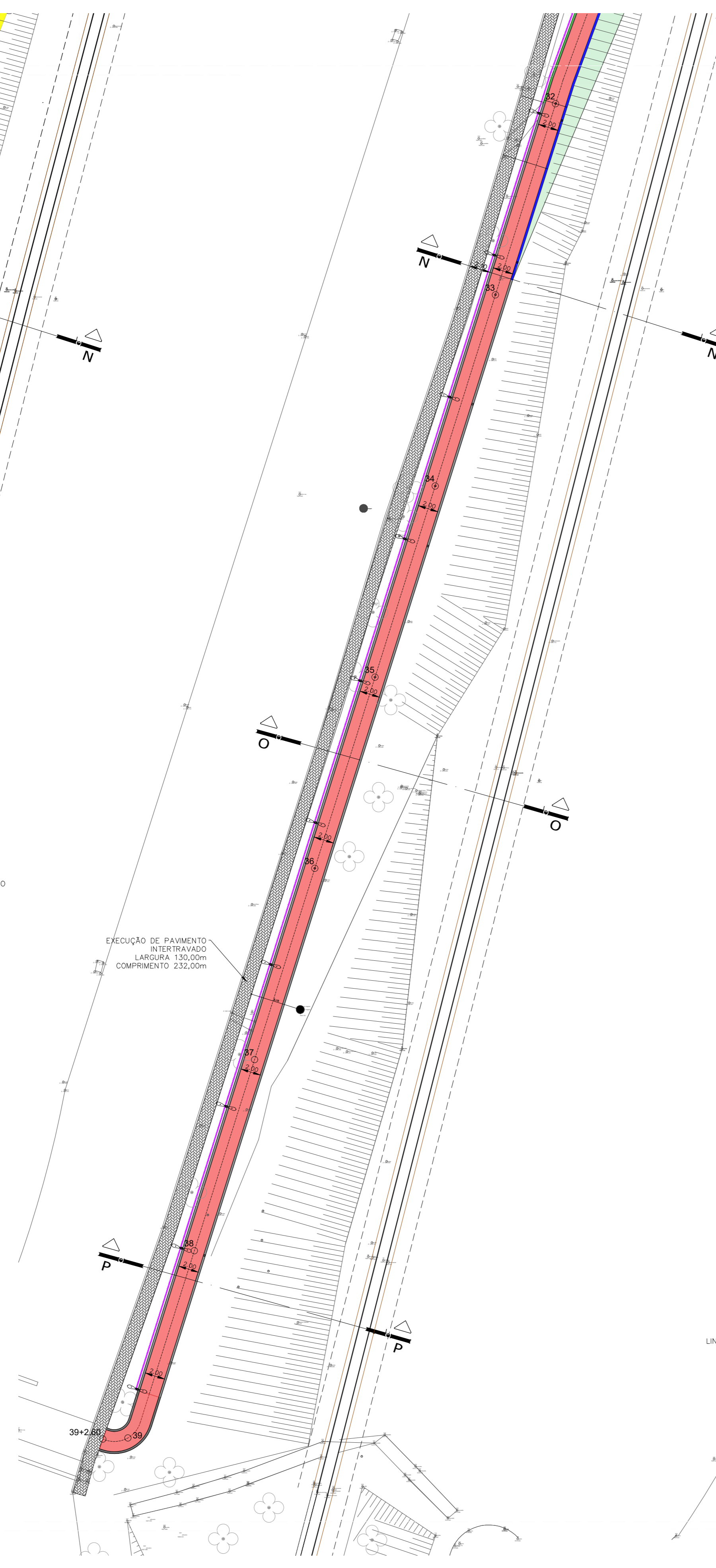
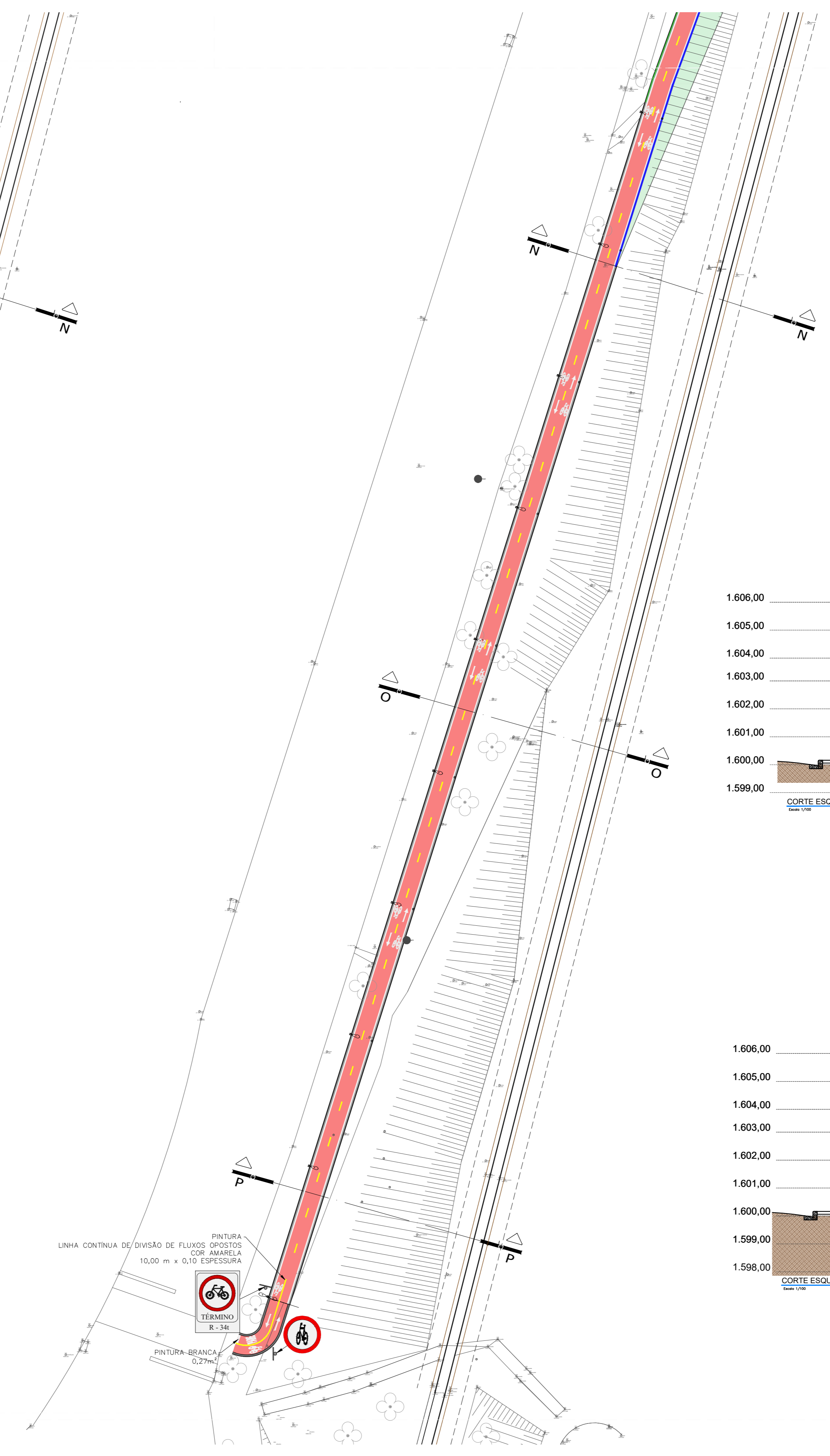


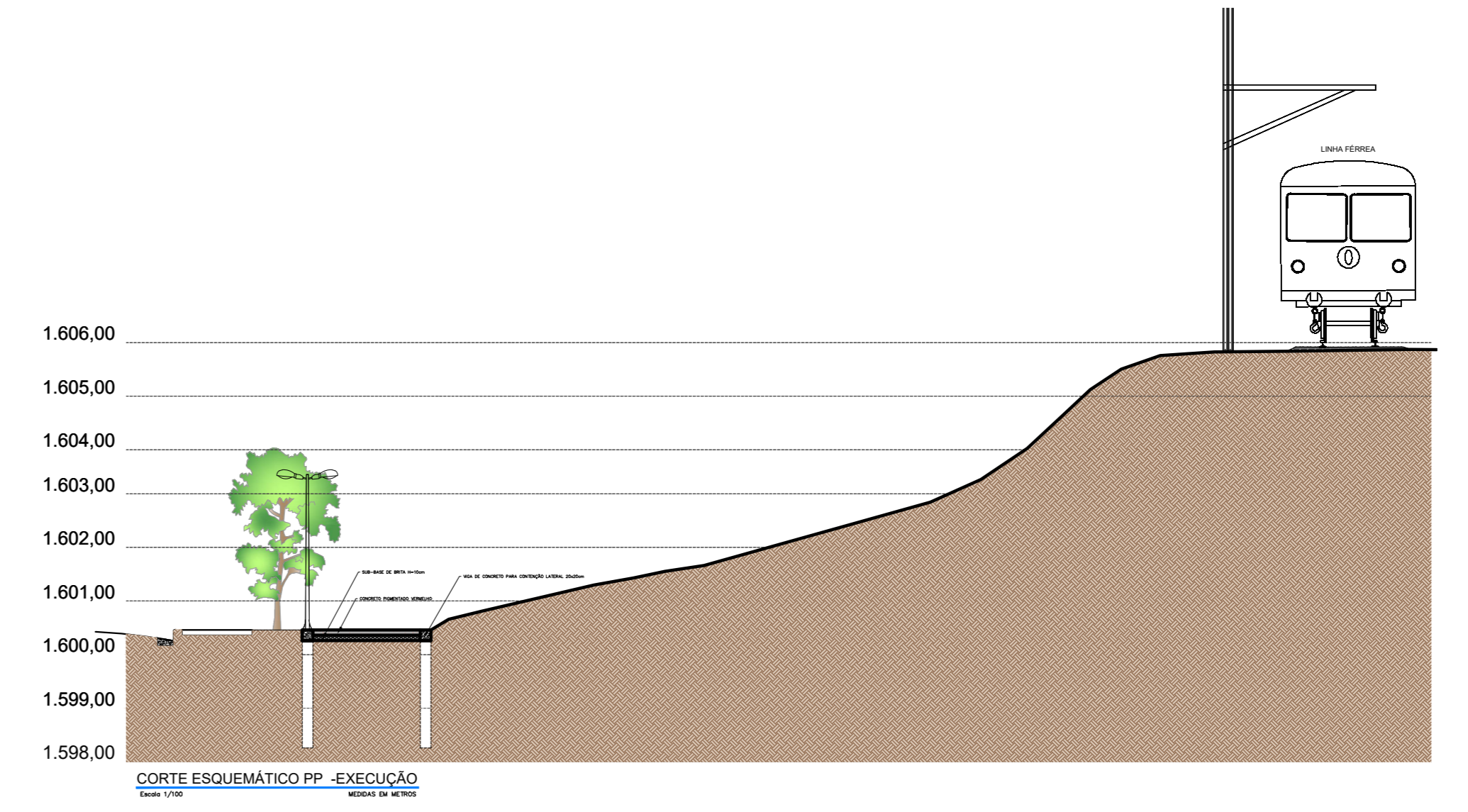
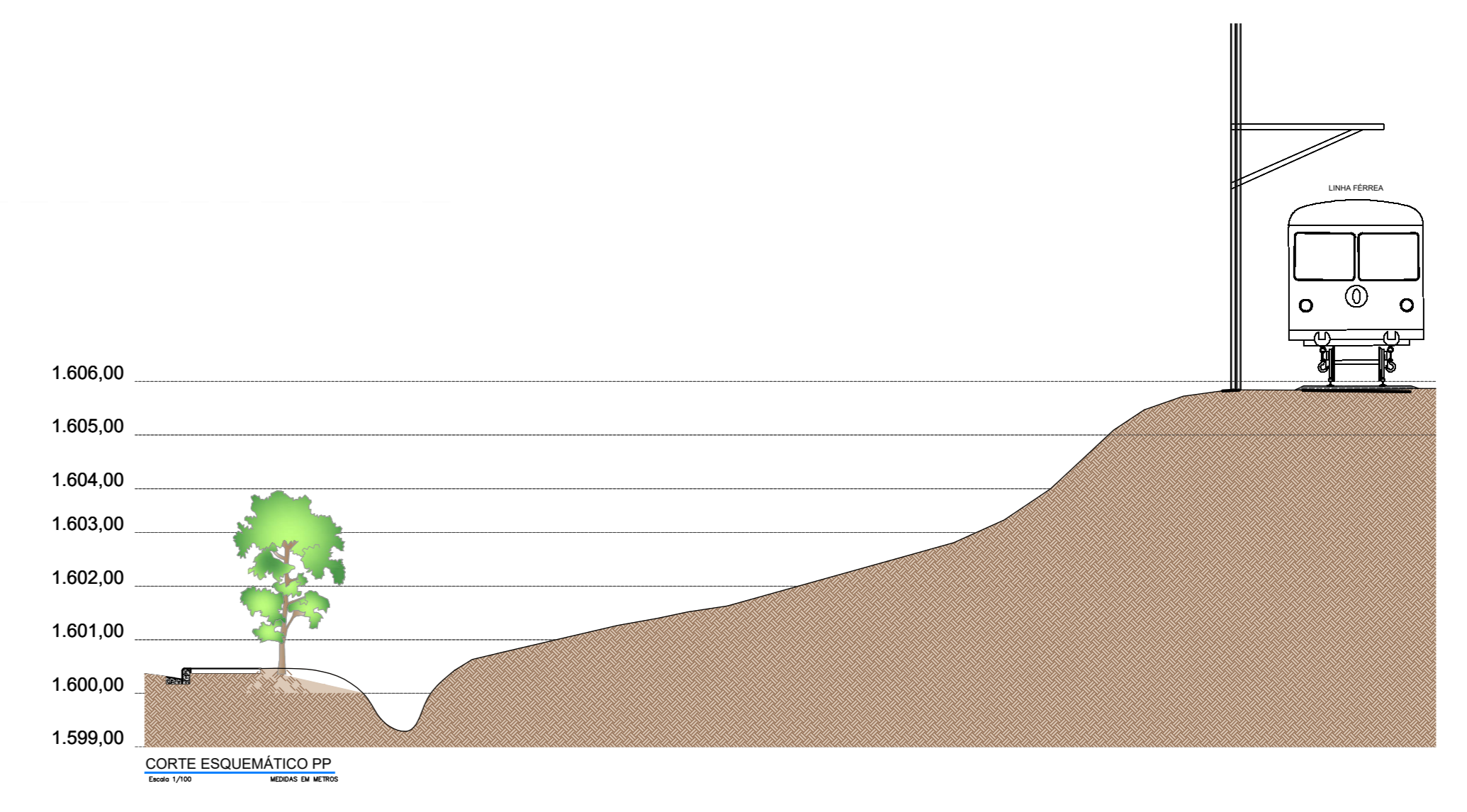
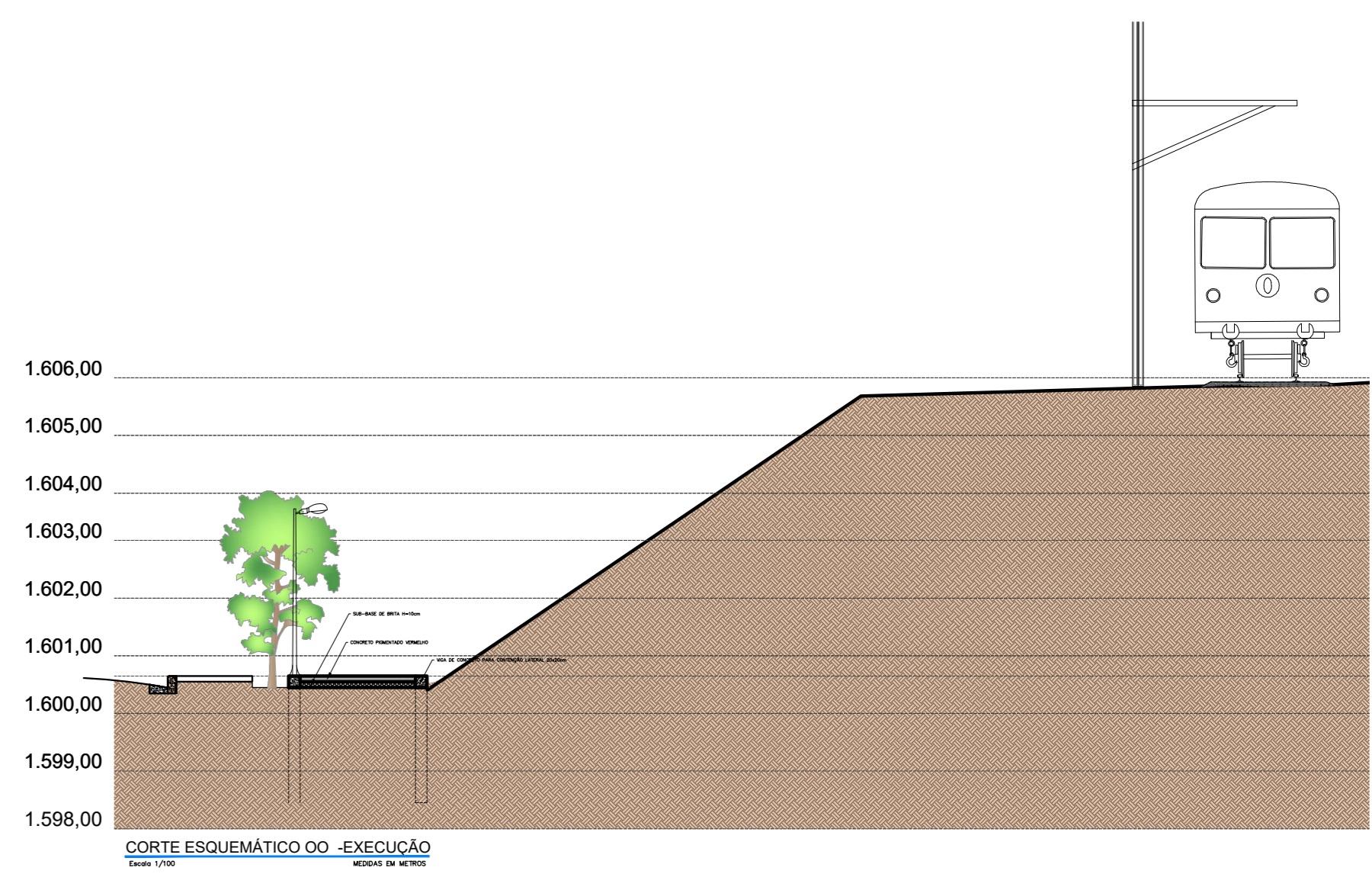
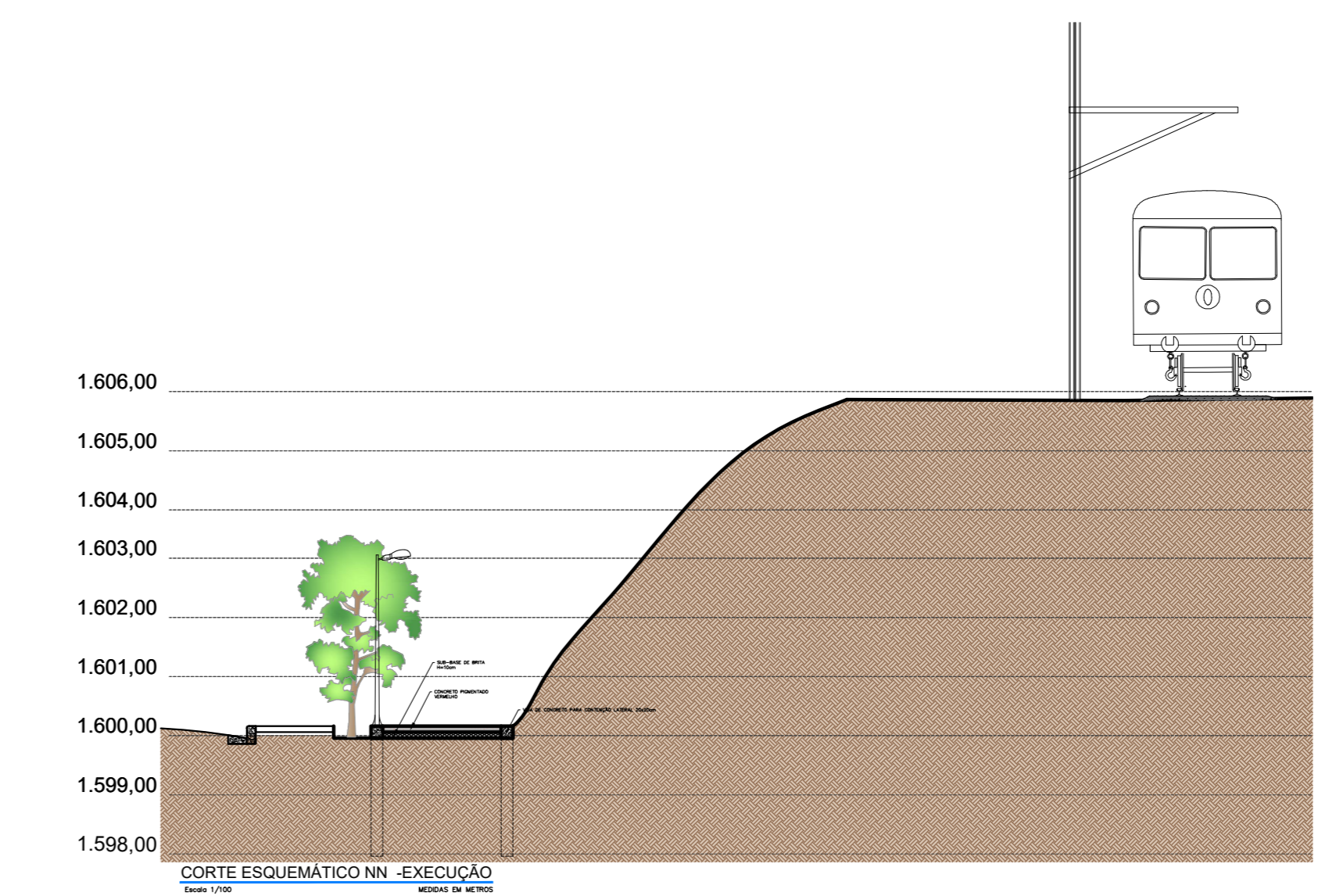

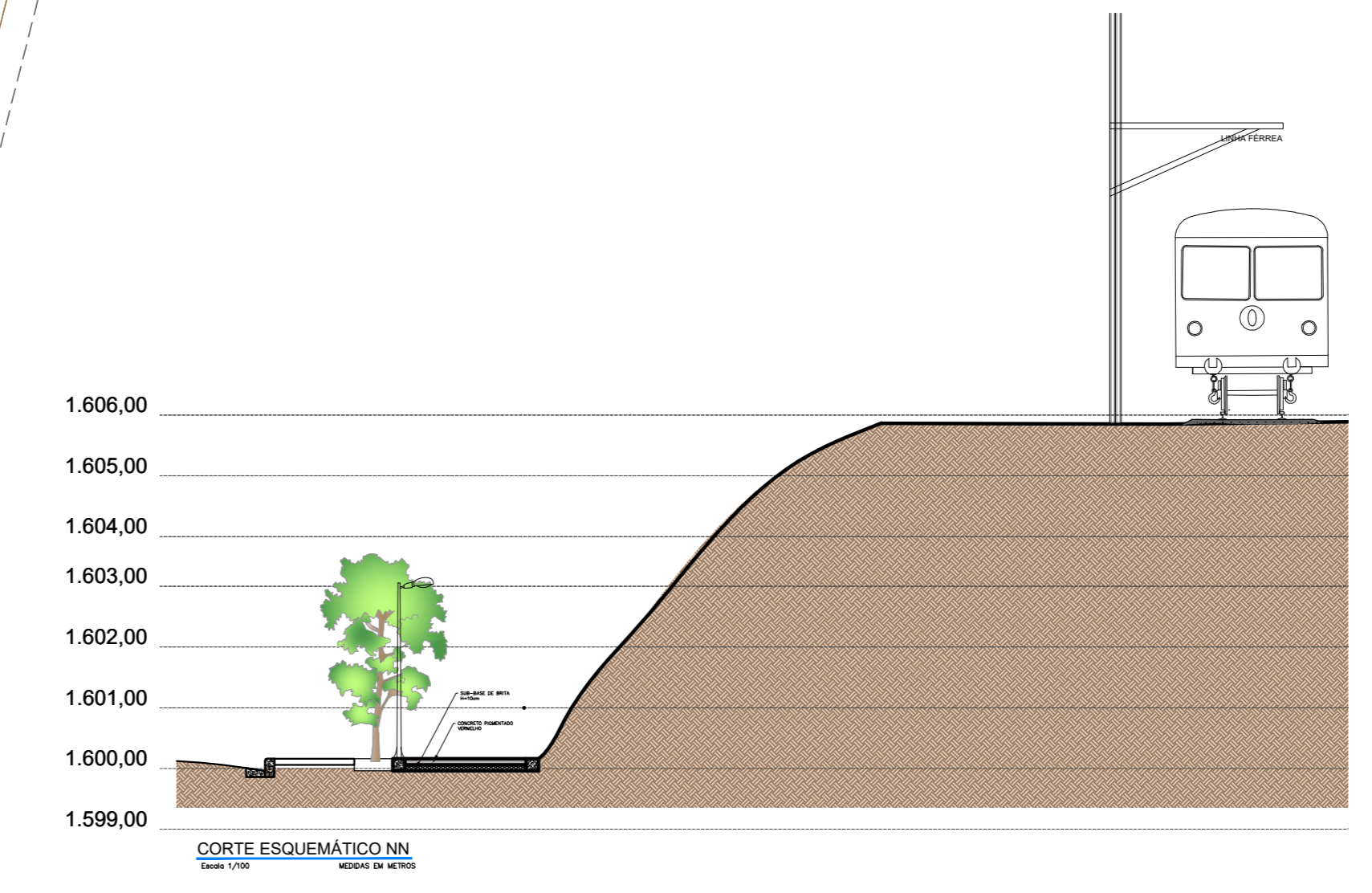
PLANTA DE DEMOLIÇÃO
Escala 1/300



PLANTA DE EXECUÇÃO
Escala 1/300



PLANTA DE SINALIZAÇÃO HORIZONTAL E VERTICAL
Escala 1/300



LEGENDA DEMOLIÇÃO:	
	ÁRVORES À PERMANECER
	ÁRVORES À REMOVER
	ÁRVORES À REMOVER
	PAVIMENTO DE CONCRETO À DEMOLIR
	CORTE DE TERRA
	ATERRO
	POSTE DE CONCRETO ILUMINAÇÃO EXISTENTE
	POSTE DE ALTA TENSÃO DA FERROVIA
	GUIA À REMOVER
	SARJETA À REMOVER
	POSTE ESTRADA DE FERRO
	POSTE ESTRADA DE FERRO - ALTERAR ANCORAGEM

LEGENDA EXECUÇÃO:	
	POSTE DE ILUMINAÇÃO METÁLICO H=4m
	PAV. DE CONCRETO PIGMENTADO VERMELHO COM MALHA POP 15x15
	PAV. DE CONCRETO COM MALHA POP 15x15
	BASE DE BRITA (H=0,20m) + BICA CORRIDA (H=0,15m)
	VIGA ARMADA DE CONTENÇÃO LATERAL COM H=0,35m EXTENSÃO DE 140,00m
	PLANTIO DE GRAMA
	VIGA 0,20x0,20m ARMADA DE CONTENÇÃO LATERAL
	GRADIL DE PROTEÇÃO
	ELETRODUTO
	MURO DE ALVENARIA
	GUIA NOVA
	SARJETA
	TRILHO ESTRADA DE FERRO

LEGENDA:	
	PLACA DE REGULAMENTAÇÃO E INDICATIVAS DE SENTIDO
	R - 34 - CIRCULAÇÃO EXCLUSIVA DE BICICLETAS
	R1 - PARADA OBRIGATORIA
	R - 2 - DE A PREFERÊNCIA
	R-36c Exp1 - ESPAÇO COMPARTILHADO POR PEDESTRES E CICLISTAS
	R - 32b - PASSAGEM SINALIZADA DE PEDESTRE
	R - 32b - PASSAGEM SINALIZADA DE PEDESTRE PLACA COMPLEMENTAR DE DISTANCIA
	R - 34T - CIRCULAÇÃO EXCLUSIVA DE BICICLETAS COM A MENSAGEM TÉRMINO
	ATENÇÃO
	ÁREA DE TRÁFEGO FERROVIÁRIO É EXPRESSAMENTE PROIBIDO O TRÁNSITO DE PESSOAS

NOTA: AS INTERVENÇÕES SOBRE A LINHA FERREA SERÃO EXECUTADAS COM ACOMPANHAMENTO DA EQUIPE TÉCNICA DA ESTRADA DE FERRO.

PREF. MUNICIPAL DA ESTÂNCIA DE CAMPOS DO JORDÃO DEPARTAMENTO DE GESTÃO DE CONVÊNIOS - DECONV	
TÍTULO: AMPLIAÇÃO DA CICLOVIA ASSUNTO: TRECHO 4 - PLANTA DE DEMOLIÇÃO, EXECUÇÃO E SINALIZAÇÃO LOCAL: TREVO DO SANTA CRUZ ATÉ O PORTAL DA CIDADE	ESCALAS: INDICADAS DATA: 03/11/2022 FOLHA: 05/08
AUTOR DO PROJETO: CRISTIANE ALMEIDA CREA: 47896/1	GESTOR TÉCNICO: MARCELO PADOVAN PREFEITO MUNICIPAL