



CÂMARA MUNICIPAL DE CAMPOS DO JORDÃO

ESTADO DE SÃO PAULO

Campos do Jordão, 16 de junho de 2026.


Senhor Prefeito

Ref.: Indicação
Protocolos nº 1527/26

Autoria Vereador Gustavo José Maximino Silva

O Legislativo Municipal tem a honrosa satisfação de dirigir-se a presença de Vossa Excelência para encaminhar em anexo, por cópia, o expediente acima epigrafado, referente à Sessão Ordinária em 15 de junho de 2026, para conhecimento e devidas providências, que antecipadamente agradecemos.

Queira no ensejo Vossa Excelência aceitar a renovação da expressão do nosso mais elevado apreço.


LUIZ FILIPE COSTA CINTRA
Presidente

Ao
Excelentíssimo Senhor
Carlos Eduardo Pereira da Silva
Prefeito Municipal
N e s t a

OF. 0906/26

— Campos do Jordão —

FUNDAÇÃO: 29-04-1874
DISTRITO: 29-10-1915
MUNICÍPIO: 19-06-1934
COMARCA: 30-11-1944
ÁREA: 269 KM²

— Limites —

GUARATINGUETÁ
SÃO BENTO DO SAPUCAÍ
PINDAMONHANGABA
SANTO ANTONIO DO PINHAL

EM MINAS GERAIS:
ITAJUBÁ
PIRANGUÇU
WENCESLAU BRAZ

— População —

1970 - 20.000
1980 - 30.000
1990 - 38.000
2000 - 44.200
2010 - 47.800
2014 - 50.550

— Distâncias —

CAPITAL - 160 KM
RIO - 350 KM
BH - 500 KM

— Altitude —

SEDE - 1.700 METROS

— Temperatura Média —

14,40 °C

— Clima —

"O MELHOR DO MUNDO"
(CONGRESSO
CLIMATOLÓGICO DE PARIS)



CÂMARA MUNICIPAL DE CAMPOS DO JORDÃO

ESTADO DE SÃO PAULO

Código Interno: 008534

Protocolo: **1527/26**

Data: 12/06/2026 09:42

Recebedor: LUANA

INDICAÇÃO

Indicação sobre: MANUTENÇÃO EM RUA DE TERRA, Avenida Eduardo
Moreira Da Cruz - VALE ENCANTADO

Senhor Presidente

Nobres Vereadores

Indico, nos termos regimentais, seja

oficiado o Senhor Prefeito Municipal, Dr. Carlos Eduardo Pereira da Silva, no sentido de que Sua Excelência determine ao Setor competente da Municipalidade providenciar, em caráter de urgência, a manutenção na Avenida Eduardo Moreira da Cruz.

O fato é que já protocolamos esse pedido em março, **Protocolo 0605/26 de Cód. Interno 007974**, e que ainda estamos recebendo alguns pedidos onde citam que o bairro está abandonado precisando de atenção, precisando de manutenção nos bueiros, retiradas de galhos que foram cortados e abandonados na via, e que estão atrapalhando a visão dos motoristas, há também Tubos novos que rodaram nas encostas com as chuvas e estão causando transtornos aos transeuntes que circulam pelo local.

Portanto solicito que seja feito um serviço de melhoria e manutenção na parte das referidas vias.

Sem mais, respeitosamente.

Segue anexo foto do local.

Sala Vereador Noboro Oya, 11 de junho de 2026


Gustavo José Maximino Silva
Vereador – PSB

Página 1

Rua: Inácio Caetano, 490 - Caixa Postal 175 - CEP 12467-054 - Campos do Jordão - SP

Site: www.camaracamposdojordao.sp.gov.br - E-mail: camaracj@bigghost.com.br

Fone (12) 3668-9600

— Campos do Jordão —

FUNDAÇÃO: 29-04-1874
DISTRITO: 29-10-1915
MUNICÍPIO: 19-06-1934
COMARCA: 30-11-1944
ÁREA: 269 KM²

— Limites —

GUARATINGUETÁ
SÃO BENTO DO SAPUCAÍ
PINDAMONHANGABA
SANTO ANTONIO DO PINHAL

EM MINAS GERAIS:
ITAJUBÁ
PIRANGUÇU
WENCESLAU BRAZ

— População —

1970 - 20.000
1980 - 30.000
1990 - 38.000
2000 - 44.200
2010 - 47.800
2014 - 50.550

— Distâncias —

CAPITAL - 160 KM
RIO - 350 KM
BH - 500 KM

— Altitude —

SEDE - 1.700 METROS

— Temperatura Média —

14,40 °C

— Clima —

O MELHOR DO MUNDO
(CONGRESSO
CLIMATOLÓGICO DE PARIS)



CÂMARA MUNICIPAL DE CAMPOS DO JORDÃO

ESTADO DE SÃO PAULO

ANEXO – FOTO DA AVENIDA EDUARDO MOREIRA DA CRUZ– VALE ENCANTADO

— Campos do Jordão —

FUNDAÇÃO: 29-04-1874
DISTRITO: 29-10-1915
MUNICÍPIO: 19-06-1934
COMARCA: 30-11-1944
ÁREA: 269 KM²

— Limites —

GUARATINGUETÁ
SÃO BENTO DO SAPUCAÍ
PINDAMONHANGABA
SANTO ANTONIO DO PINHAL

EM MINAS GERAIS:
ITAJUBÁ
PIRANGUÇU
WENCESLAU BRAZ

— População —

1970 - 20.000
1980 - 30.000
1990 - 38.000
2000 - 44.200
2010 - 47.800
2014 - 50.550

— Distâncias —

CAPITAL - 160 KM
RIO - 350 KM
BH - 500 KM

— Altitude —


SEDE - 1.700 METROS

— Temperatura Média —


14,40 °C

— Clima —

O MELHOR DO MUNDO
(CONGRESSO
CLIMATOLÓGICO DE PARIS)



TUBO NOVO QUE RODOU COM AS CHUVAS





CÂMARA MUNICIPAL DE CAMPOS DO JORDÃO

ESTADO DE SÃO PAULO

— Campos do Jordão —

FUNDAÇÃO: 29-04-1874
DISTRITO: 29-10-1915
MUNICÍPIO: 19-06-1934
COMARCA: 30-11-1944
ÁREA: 269 KM²

— Limites —

GUARATINGUETÁ
SÃO BENTO DO SAPUCAÍ
PINDAMONHANGABA
SANTO ANTONIO DO PINHAL

EM MINAS GERAIS:
ITAJUBÁ
PIRANGUÇÚ
WENCESLAU BRAZ

— População —

1970 - 20.000
1980 - 30.000
1990 - 38.000
2000 - 44.200
2010 - 47.800
2014 - 50.550

— Distâncias —

CAPITAL - 160 KM
RIO - 350 KM
BH - 500 KM

— Altitude —

SEDE - 1.700 METROS

— Temperatura Média —

14,40 °C

— Clima —

O MELHOR DO MUNDO
(CONGRESSO
CLIMATOLÓGICO DE PARIS)



LIMPEZA DAS CANALETAS



CÂMARA MUNICIPAL DE CAMPOS DO JORDÃO

ESTADO DE SÃO PAULO

— Campos do Jordão —

FUNDAÇÃO: 29-04-1874
DISTRITO: 29-10-1915
MUNICÍPIO: 19-06-1934
COMARCA: 30-11-1944
ÁREA: 269 KM²

— Limites —

GUARATINGUETÁ
SÃO BENTO DO SAPUCAÍ
PINDAMONHANGABA
SANTO ANTONIO DO PINHAL

EM MINAS GERAIS:
ITAJUBÁ
PIRANGUÇU
WENCESLAU BRAZ

— População —

1970 - 20.000
1980 - 30.000
1990 - 38.000
2000 - 44.200
2010 - 47.800
2014 - 50.550

— Distâncias —

CAPITAL - 160 KM
RIO - 350 KM
BH - 500 KM

— Altitude —

SEDE - 1.700 METROS

— Temperatura Média —

14,40 °C

— Clima —

O MELHOR DO MUNDO
(CONGRESSO
CLIMATOLÓGICO DE PARIS)



GALHOS FORAM CORTADOS E NÃO RETIRADOS



CÂMARA MUNICIPAL DE CAMPOS DO JORDÃO

ESTADO DE SÃO PAULO

— Campos do Jordão —

FUNDAÇÃO: 29-04-1874
DISTRITO: 29-10-1915
MUNICÍPIO: 19-06-1934
COMARCA: 30-11-1944
ÁREA: 269 KM²

— Limites —

GUARATINGUETÁ
SÃO BENTO DO SAPUCAÍ
PINDAMONHANGABA
SANTO ANTONIO DO PINHAL

EM MINAS GERAIS:
ITAJUBÁ
PIRANGUÇU
WENCESLAU BRAZ

— População —

1970 - 20.000
1980 - 30.000
1990 - 38.000
2000 - 44.200
2010 - 47.800
2014 - 50.550

— Distâncias —

CAPITAL - 160 KM
RIO - 350 KM
BH - 500 KM

— Altitude —


SEDE - 1.700 METROS

— Temperatura Média —

14,40 °C

— Clima —

O MELHOR DO MUNDO
(CONGRESSO
CLIMATOLÓGICO DE PARIS)



RESTOS DE SERVIÇOS EXECUTADOS E GALHOS



CÂMARA MUNICIPAL DE CAMPOS DO JORDÃO

ESTADO DE SÃO PAULO

— Campos do Jordão —

FUNDAÇÃO: 29-04-1874
DISTRITO: 29-10-1915
MUNICÍPIO: 19-06-1934
COMARCA: 30-11-1944
ÁREA: 269 KM²

— Limites —

GUARATINGUETÁ
SÃO BENTO DO SAPUCAÍ
PINDAMONHANGABA
SANTO ANTONIO DO PINHAL

EM MINAS GERAIS:
ITAJUBÁ
PIRANGUÇU
WENCESLAU BRAZ

— População —

1970 - 20.000
1980 - 30.000
1990 - 38.000
2000 - 44.200
2010 - 47.800
2014 - 50.550

— Distâncias —

CAPITAL - 160 KM
RIO - 350 KM
BH - 500 KM

— Altitude —


SEDE - 1.700 METROS

— Temperatura Média —

14,40 °C

— Clima —

O MELHOR DO MUNDO
(CONGRESSO
CLIMATOLÓGICO DE PARIS)



MATO FECHANDO OS BUEIROS



PREFEITURA MUNICIPAL DE CAMPOS DO JORDÃO
SECRETARIA DE GOVERNO E RELAÇÕES INSTITUCIONAIS

Ofício referência nº 906/26

Protocolo referência nº 1527/26

Documento recebido em 17/06/2026 e registrado sob número do processo SEI 3509700.406.00017865/2026-33, endereçado à Secretaria Municipal de Serviços Urbanos.

Em atenção ao solicitado do nobre vereador Gustavo José Maximino Silva, encaminho este procedimento para que sejam adotadas por Vossa Senhoria as devidas providências e informações necessárias ao pedido de indicação anexo.

Após retornar a esta Secretaria na Sigla **CJORD-SI-CPICM**

Atenciosamente,

Controle de Pedido de Informação da Câmara Municipal



Documento assinado eletronicamente por **Renato Bená, Auxiliar Administrativo**, em 18/06/2026, às 08:50, conforme horário oficial de Brasília, com fundamento no [Decreto Estadual nº 67.641, de 10 de abril de 2023](#) e [Decreto Municipal de regulamentação do processo eletrônico](#).



A autenticidade deste documento pode ser conferida no site https://cidades.sei.sp.gov.br/sjcampos/sei/controlador_externo.php?acao=documento_conferir&id_orgao_acesso_externo=0, informando o código verificador **1264140** e o código CRC **17BD2BBD**.

Referência: Processo nº 3509700.406.00017865/2026-33

SEI nº 1264140