



CÂMARA MUNICIPAL DE CAMPOS DO JORDÃO

ESTADO DE SÃO PAULO

Campos do Jordão, 23 de junho de 2026.


Senhor Prefeito

Ref.: Indicação
Protocolos nº 1595/26

Autoria Vereador Ricardo Malaquias Pereira Júnior

O Legislativo Municipal tem a honrosa satisfação de dirigir-se a presença de Vossa Excelência para encaminhar em anexo, por cópia, o expediente acima epigrafado, referente à Sessão Ordinária em 29 de junho de 2026, para conhecimento e devidas providências, que antecipadamente agradecemos.

Queira no ensejo Vossa Excelência aceitar a renovação da expressão do nosso mais elevado apreço.


LUIZ FILIPE COSTA CINTRA
Presidente

Ao
Excelentíssimo Senhor
Carlos Eduardo Pereira da Silva
Prefeito Municipal
N e s t a

OF. 0932/26

— Campos do Jordão —

FUNDAÇÃO: 29-04-1874
DISTRITO: 29-10-1915
MUNICÍPIO: 19-06-1934
COMARCA: 30-11-1944
ÁREA: 269 KM²

— Limites —

GUARATINGUETÁ
SÃO BENTO DO SAPUCAÍ
PINDAMONHANGABA
SANTO ANTONIO DO PINHAL

EM MINAS GERAIS:
ITAJUBÁ
PIRANGUÇU
WENCESLAU BRAZ

— População —

1970 - 20.000
1980 - 30.000
1990 - 38.000
2000 - 44.200
2010 - 47.800
2014 - 50.550

— Distâncias —

CAPITAL - 160 KM
RIO - 350 KM
BH - 500 KM

— Altitude —

SEDE - 1.700 METROS

— Temperatura Média —

14,40 °C

— Clima —

"O MELHOR DO MUNDO"
(CONGRESSO
CLIMATOLÓGICO DE PARIS)



CÂMARA MUNICIPAL DE CAMPOS DO JORDÃO

ESTADO DE SÃO PAULO

Código Interno: 008591

Protocolo: **1595/26**

Data: 19/06/2026 12:00


Recebedor: LUANA

INDICAÇÃO


Indicação sobre: tapa buracos, Rua Julio Carlos Ribeiro - FRACALANZA

Senhor Presidente
Nobres Vereadores

Indico, nos termos regimentais, seja oficiado o Senhor Prefeito Municipal, Dr Carlos Eduardo Pereira da Silva, no sentido de que Sua Excelência determine ao Setor competente da Municipalidade providenciar a cobertura d eum buraco na Rua julio Carlos Ribeiro, Fracalanza, em frente ao número 307.



Sala Vereador Noboro Oya, 19 de junho de 2026


Ricardo Malaquias Pereira Júnior
Vereador – União

— Campos do Jordão —

FUNDAÇÃO: 29-04-1874
DISTRITO: 29-10-1915
MUNICÍPIO: 19-06-1934
COMARCA: 30-11-1944
ÁREA: 269 KM²

— Limites —

GUARATINGUETÁ
SÃO BENTO DO SAPUCAÍ
PINDAMONHANGABA
SANTO ANTONIO DO PINHAL

EM MINAS GERAIS:
ITAJUBÁ
PIRANGUÇÚ
WENCESLAU BRAZ

— População —

1970 - 20.000
1980 - 30.000
1990 - 38.000
2000 - 44.200
2010 - 47.800
2014 - 50.550

— Distâncias —

CAPITAL - 160 KM
RIO - 350 KM
BH - 500 KM

— Altitude —

SEDE - 1.700 METROS

— Temperatura Média —

14,40 °C

— Clima —

"O MELHOR DO MUNDO"
(CONGRESSO
CLIMATOLÓGICO DE PARIS)



PREFEITURA MUNICIPAL DE CAMPOS DO JORDÃO
SECRETARIA DE GOVERNO E RELAÇÕES INSTITUCIONAIS

Ofício referência nº 932/26

Protocolo referência nº 1595/26

Documento recebido em 24/06/2026 e registrado sob número do processo SEI 3509700.406.00018665/2026-06, endereçado à Secretaria Municipal de Serviços Urbanos.

Em atenção ao solicitado do nobre vereador Ricardo Malaquias Pereira Junior, encaminho este procedimento para que sejam adotadas por Vossa Senhoria as devidas providências e informações necessárias ao pedido de indicação anexo.

Após retornar a esta Secretaria na Sigla **CJORD-SI-CPICM**

Atenciosamente,

Controle de Pedido de Informação da Câmara Municipal



Documento assinado eletronicamente por **Renato Bená, Auxiliar Administrativo**, em 24/06/2026, às 14:48, conforme horário oficial de Brasília, com fundamento no [Decreto Estadual nº 67.641, de 10 de abril de 2023](#) e [Decreto Municipal de regulamentação do processo eletrônico](#).



A autenticidade deste documento pode ser conferida no site https://cidades.sei.sp.gov.br/sjcampos/sei/controlador_externo.php?acao=documento_conferir&id_orgao_acesso_externo=0, informando o código verificador **1287325** e o código CRC **E64A7E7E**.

Referência: Processo nº 3509700.406.00018665/2026-06

SEI nº 1287325