



CÂMARA MUNICIPAL DE CAMPOS DO JORDÃO

ESTADO DE SÃO PAULO

Campos do Jordão, 27 de abril de 2026.

Senhor Prefeito

Ref.: Indicação
Protocolos nº 0991/26

Autoria Vereador Gustavo José Maximino Silva

O Legislativo Municipal tem a honrosa satisfação de dirigir-se a presença de Vossa Excelência para encaminhar em anexo, por cópia, o expediente acima epigrafado, referente à Sessão Ordinária em 04 de maio de 2026, para conhecimento e devidas providências, que antecipadamente agradecemos.

Queira no ensejo Vossa Excelência aceitar a renovação da expressão do nosso mais elevado apreço.


LUIZ FILIPE COSTA CINTRA
Presidente

Ao
Excelentíssimo Senhor
Carlos Eduardo Pereira da Silva
Prefeito Municipal
N e s t a

OF. 0575/26

— Campos do Jordão —

FUNDAÇÃO: 29-04-1874
DISTRITO: 29-10-1915
MUNICÍPIO: 19-06-1934
COMARCA: 30-11-1944
ÁREA: 269 KM²

— Limites —

GUARATINGUETÁ
SÃO BENTO DO SAPUCAÍ
PINDAMONHANGABA
SANTO ANTONIO DO PINHAL

EM MINAS GERAIS:
ITAJUBÁ
PIRANGUÇU
WENCESLAU BRAZ

— População —

1970 - 20.000
1980 - 30.000
1990 - 38.000
2000 - 44.200
2010 - 47.800
2014 - 50.550

— Distâncias —

CAPITAL - 160 KM
RIO - 350 KM
BH - 500 KM

— Altitude —

SEDE - 1.700 METROS

— Temperatura Média —

14,40 °C

— Clima —

O MELHOR DO MUNDO
(CONGRESSO
CLIMATOLÓGICO DE PARIS)

Rua: Inácio Caetano, 490 - Caixa Postal 175 - CEP 12467-054 - Campos do Jordão - SP
Site: www.camaracamposdojordao.sp.gov.br - E-mail: camaracj@bigghost.com.br
Fone (12) 3668-9600

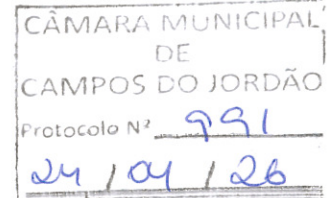


CÂMARA MUNICIPAL DE CAMPOS DO JORDÃO

ESTADO DE SÃO PAULO

INDICAÇÃO

Indicação sobre a necessidade de manutenção em rua de terra na Alameda Quatro -Bairro Atalaia.



— Campos do Jordão —

FUNDAÇÃO: 29-04-1874
DISTRITO: 29-10-1915
MUNICÍPIO: 19-06-1934
COMARCA: 30-11-1944
ÁREA: 269 KM²

— Limites —

GUARATINGUETÁ
SÃO BENTO DO SAPUCAÍ
PINDAMONHANGABA
SANTO ANTONIO DO PINHAL

EM MINAS GERAIS:
ITAJUBÁ
PIRANGUCÚ
WENCESLAU BRAZ

— População —

1970 - 20.000
1980 - 30.000
1990 - 38.000
2000 - 44.200
2010 - 47.800
2014 - 50.550

— Distâncias —

CAPITAL - 160 KM
RIO - 350 KM
BH - 500 KM

— Altitude —

SEDE - 1.700 METROS

— Temperatura Média —

14,40 °C

— Clima —

O MELHOR DO MUNDO
(CONGRESSO
CLIMATOLÓGICO DE PARIS)

Senhor Presidente

Nobres Vereadores

Indico, nos termos regimentais, seja oficiado o Senhor Prefeito Municipal, Dr. Carlos Eduardo Pereira da Silva, no sentido de que sua Excelência determine ao Setor Competente da Municipalidade providenciar, em caráter de urgência, a manutenção na Alameda Quatro - Bairro Atalaia.

O fato é que devido a época das chuvas a alameda está em péssimo estado de conservação, precisando de manutenção com máquina niveladora, já há um pouco de material jogado no canto da alameda que pode ser espalhada com maquinas, está dificultando o acesso dos veículos em suas residências e causando transtornos aos transeuntes.

Portanto, solicito a manutenção na alameda mencionada para melhoria de acesso as residências dos munícipes locais.

Sem mais, respeitosamente.

Segue anexo foto do local.

Sala Vereador Noboro Oya, 24 de abril de 2026.


Gustavo José Maximino Silva
Vereador – PSB

Rua: Inácio Caetano, 490 - Caixa Postal 175 - CEP 12467-054 - Campos do Jordão - SP
Site: www.camaracamposdojordao.sp.gov.br - E-mail: camaracj@bighost.com.br
Fone (12) 3668-9600



CÂMARA MUNICIPAL DE CAMPOS DO JORDÃO

ESTADO DE SÃO PAULO

ANEXO – FOTO DA ALAMEDA QUATRO - BAIRRO ATALAIA

— Campos do Jordão —

FUNDAÇÃO: 29-04-1874
DISTRITO: 29-10-1915
MUNICÍPIO: 19-06-1934
COMARCA: 30-11-1944
ÁREA: 269 KM²

— Limites —

GUARATINGUETÁ
SÃO BENTO DO SAPUCAÍ
PINDAMONHANGABA
SANTO ANTONIO DO PINHAL

EM MINAS GERAIS:
ITAJUBÁ
PIRANGUÇÚ
WENCESLAU BRAZ

— População —

1970 - 20.000
1980 - 30.000
1990 - 38.000
2000 - 44.200
2010 - 47.800
2014 - 50.550

— Distâncias —

CAPITAL - 160 KM
RIO - 350 KM
BH - 500 KM

— Altitude —


SEDE - 1.700 METROS

— Temperatura Média —

14,40 °C

— Clima —

O MELHOR DO MUNDO
(CONGRESSO
CLIMATOLÓGICO DE PARIS)



Rua: Inácio Caetano, 490 - Caixa Postal 175 - CEP 12467-054 - Campos do Jordão - SP
Site: www.camaracamposdojordao.sp.gov.br - E-mail: camaracj@bighost.com.br
Fone (12) 3668-9600



CÂMARA MUNICIPAL DE CAMPOS DO JORDÃO

ESTADO DE SÃO PAULO

— Campos do Jordão —

FUNDAÇÃO: 29-04-1874
DISTRITO: 29-10-1915
MUNICÍPIO: 19-06-1934
COMARCA: 30-11-1944
ÁREA: 269 KM²

— Limites —

GUARATINGUETÁ
SÃO BENTO DO SAPUCAÍ
PINDAMONHANGABA
SANTO ANTONIO DO PINHAL

EM MINAS GERAIS:
ITAJUBÁ
PIRANGUÇU
WENCESLAU BRAZ

— População —

1970 - 20.000
1980 - 30.000
1990 - 38.000
2000 - 44.200
2010 - 47.800
2014 - 50.550

— Distâncias —

CAPITAL - 160 KM
RIO - 350 KM
BH - 500 KM

— Altitude —


SEDE - 1.700 METROS

— Temperatura Média —

14,40 °C

— Clima —

O MELHOR DO MUNDO
(CONGRESSO
CLIMATOLÓGICO DE PARIS)



Rua: Inácio Caetano, 490 - Caixa Postal 175 - CEP 12467-054 - Campos do Jordão - SP
Site: www.camaracamposdojordao.sp.gov.br - E-mail: camaracj@bighost.com.br
Fone (12) 3668-9600





PREFEITURA MUNICIPAL DE CAMPOS DO JORDÃO
SECRETARIA DE GOVERNO E RELAÇÕES INSTITUCIONAIS

Ofício referência nº 575/26

Protocolo referência nº 991/26

Documento recebido em 28/04/2026 e registrado sob número do processo SEI 3509700.406.00012984/2026-08, endereçado à Secretaria Municipal de Serviços Urbanos.

Em atenção ao solicitado do nobre vereador Gustavo José Maximino Silva, encaminho este procedimento para que sejam adotadas por Vossa Senhoria as devidas providências e informações necessárias ao pedido de indicação anexo.

Após retornar a esta Secretaria na Sigla **CJORD-SI-CPICM**

Atenciosamente,

Controle de Pedido de Informação da Câmara Municipal



Documento assinado eletronicamente por **Renato Bená, Auxiliar Administrativo**, em 05/05/2026, às 14:36, conforme horário oficial de Brasília, com fundamento no [Decreto Estadual nº 67.641, de 10 de abril de 2023](#) e [Decreto Municipal de regulamentação do processo eletrônico](#).



A autenticidade deste documento pode ser conferida no site https://cidades.sei.sp.gov.br/sjcampos/sei/controlador_externo.php?acao=documento_conferir&id_orgao_acesso_externo=0, informando o código verificador **1118504** e o código CRC **D7DEE0DF**.

Referência: Processo nº 3509700.406.00012984/2026-08

SEI nº 1118504



PREFEITURA MUNICIPAL DE CAMPOS DO JORDÃO

Divisão de Gestão de Parceria Público Privada

DESPACHO

Nº do Processo: 3509700.406.00012984/2026-08

Interessado: Luiz Filipe Costa Cintra

Assunto: OFICIO 575-26 INDICAÇÃO 991-26 VEREADOR GUSTAVO

A

Secretaria de Governo e relações Institucionais

Renovando nossos cumprimentos, em atendimento à IND 575/26, a Secretaria de Serviços Urbanos informa que as manutenções das vias são realizadas periodicamente ou conforme a necessidade. Informamos ainda que esta demanda foi incluída na programação da Secretaria.

Atenciosamente,

Campos do Jordão, na data da assinatura digital.

Abilio Gonçalves Neto

[Cargo do signatário]



Documento assinado eletronicamente por **Abilio Gonçalves Neto, Assessor de Políticas Institucionais**, em 15/05/2026, às 08:28, conforme horário oficial de Brasília, com fundamento no [Decreto Estadual nº 67.641, de 10 de abril de 2023](#) e [Decreto Municipal de regulamentação do processo eletrônico](#).



A autenticidade deste documento pode ser conferida no site https://cidades.sei.sp.gov.br/sjcampos/sei/controlador_externo.php?acao=documento_conferir&id_orgao_acesso_externo=0, informando o código verificador **1154363** e o código CRC **4D040B8D**.



PREFEITURA MUNICIPAL DE CAMPOS DO JORDÃO

Controle de Pedidos de Indicação da Câmara Municipal

Campos do Jordão, 15 de maio de 2026.

Ofício SI – 348/2026

ASSUNTO: resposta ao ofício de Indicação n.º 575/26 de 27 de abril de 2026, referente ao protocolo 991/2026.

Senhor Presidente.

Em atenção ao pedido de indicação acima mencionado, de autoria do nobre vereador Gustavo José Maximino Silva, processado nesta Prefeitura sob nº 3509700.406.00012984/2026-08, encaminhamos parecer da Secretaria Municipal de Serviços Urbanos, para conhecimento.

Atenciosamente,

Carlos Eduardo Pereira da Silva

Prefeito Municipal

Vereador Luiz Filipe da Costa Cintra

Presidente da Egrégia Câmara Municipal

Nesta



Documento assinado eletronicamente por **Carlos Eduardo Pereira da Silva, Prefeito Municipal**, em 18/05/2026, às 11:40, conforme horário oficial de Brasília, com fundamento no [Decreto Estadual nº 67.641, de 10 de abril de 2023](#) e [Decreto Municipal de regulamentação do processo eletrônico](#).



A autenticidade deste documento pode ser conferida no site https://cidades.sei.sp.gov.br/sjcampos/sei/controlador_externo.php?acao=documento_conferir&id_orgao_acesso_externo=0, informando o código verificador **1154473** e o código CRC **037123DB**.

