



# CÂMARA MUNICIPAL DE CAMPOS DO JORDÃO

ESTADO DE SÃO PAULO

Código Interno: 008572

Protocolo: **1542/26**

Data: 12/06/2026 14:57

Recebedor: LUANA

## INDICAÇÃO

Indicação sobre: PAVIMENTAÇÃO, Rua Álvaro G. Abrantes (Rua Beta) - VILA ONDINA

Senhor Presidente  
Nobres Vereadores

**Indico**, nos termos regimentais, seja oficiado o Senhor Prefeito Municipal, Dr Carlos Eduardo Pereira da Silva, no sentido de que Sua Excelência determine ao Setor competente da Municipalidade providenciar a pavimentação da Rua Álvaro G. Abrantes (antiga rua Beta), Vila Ondina.

A referida via, por não ser pavimentada, apresenta atualmente inúmeros buracos, cuja situação se agrava significativamente durante os períodos de chuva e em tempo de seca, o pó é muito grande.

Diante desse cenário, torna-se urgente e indispensável a execução dos estudos para execução de obras de pavimentação, solucionando assim todos estes problemas recorrentes. Seguem fotos anexas para melhor compreensão da gravidade do problema relatado.

Sala Vereador Noboro Oya, 12 de junho de 2026

  
**José Márcio de Paiva**  
Vereador – Mobilização Nacional

Página 1

Rua Inácio Caetano, 490 - Caixa Postal 175 - CEP 12460-000 - Campos do Jordão - SP  
Site: [www.camaracamposdojordao.sp.gov.br](http://www.camaracamposdojordao.sp.gov.br) - E-mail: [camaracj@bighost.com.br](mailto:camaracj@bighost.com.br)  
Fone (12) 3668-9600 - Fax (12) 3664-5440

### — Campos do Jordão —

FUNDAÇÃO: 29-04-1874  
DISTRITO: 29-10-1915  
MUNICÍPIO: 19-06-1934  
COMARCA: 30-11-1944  
ÁREA: 269 KM<sup>2</sup>

### — Limites —

GUARATINGUETÁ  
SÃO BENTO DO SAPUCAÍ  
PINDAMONHANGABA  
SANTO ANTONIO DO PINHAL

EM MINAS GERAIS:  
ITAJUBÁ  
PIRANGUÇÚ  
WENCESLAU BRAZ

### — População —

1970 - 20.000  
1980 - 30.000  
1990 - 38.000  
2000 - 44.200  
2010 - 47.800  
2014 - 50.550

### — Distâncias —

CAPITAL - 160 KM  
RIO - 350 KM  
BH - 500 KM

### — Altitude —

SEDE - 1.700 METROS

### — Temperatura Média —

14,40 °C

### — Clima —

"O MELHOR DO MUNDO"  
(CONGRESSO  
CLIMATOLÓGICO DE PARIS)



# CÂMARA MUNICIPAL DE CAMPOS DO JORDÃO

ESTADO DE SÃO PAULO

FOTOS DA RUA ÁLVARO G. ABRANTES (ANTIGA RUA BETA),  
VILA ONDINA.

## — Campos do Jordão —

FUNDAÇÃO: 29-04-1874  
DISTRITO: 29-10-1915  
MUNICÍPIO: 19-06-1934  
COMARCA: 30-11-1944  
ÁREA: 269 KM<sup>2</sup>

## — Limites —

GUARATINGUETÁ  
SÃO BENTO DO SAPUCAÍ  
PINDAMONHANGABA  
SANTO ANTONIO DO PINHAL

EM MINAS GERAIS:  
ITAJUBÁ  
PIRANGUÇU  
WENCESLAU BRAZ

## — População —

1970 - 20.000  
1980 - 30.000  
1990 - 38.000  
2000 - 44.200  
2010 - 47.800  
2014 - 50.550

## — Distâncias —

CAPITAL - 160 KM  
RIO - 350 KM  
BH - 500 KM

## — Altitude —


SEDE - 1.700 METROS

## — Temperatura Média —

14,40 °C

## — Clima —

"O MELHOR DO MUNDO"  
(CONGRESSO  
CLIMATOLÓGICO DE PARIS)





# CÂMARA MUNICIPAL DE CAMPOS DO JORDÃO

ESTADO DE SÃO PAULO

## — Campos do Jordão —

FUNDAÇÃO: 29-04-1874  
DISTRITO: 29-10-1915  
MUNICÍPIO: 19-06-1934  
COMARCA: 30-11-1944  
ÁREA: 269 KM<sup>2</sup>

## — Limites —

GUARATINGUETÁ  
SÃO BENTO DO SAPUCAÍ  
PINDAMONHANGABA  
SANTO ANTONIO DO PINHAL

EM MINAS GERAIS:  
ITAJUBÁ  
PIRANGUÇU  
WENCESLAU BRAZ

## — População —

1970 - 20.000  
1980 - 30.000  
1990 - 38.000  
2000 - 44.200  
2010 - 47.800  
2014 - 50.550

## — Distâncias —

CAPITAL - 160 KM  
RIO - 350 KM  
BH - 500 KM

## — Altitude —


SEDE - 1.700 METROS

## — Temperatura Média —

14,40 °C

## — Clima —

"O MELHOR DO MUNDO"  
(CONGRESSO  
CLIMATOLÓGICO DE PARIS)





# CÂMARA MUNICIPAL DE CAMPOS DO JORDÃO

ESTADO DE SÃO PAULO

Campos do Jordão, 17 de junho de 2026.


Senhor Prefeito

Ref.: Indicação  
Protocolos nº 1542/26

Autoria Vereador José Márcio de Paiva

O Legislativo Municipal tem a honrosa satisfação de dirigir-se a presença de Vossa Excelência para encaminhar em anexo, por cópia, o expediente acima epigrafado, referente à Sessão Ordinária em 15 de junho de 2026, para conhecimento e devidas providências, que antecipadamente agradecemos.

Queira no ensejo Vossa Excelência aceitar a renovação da expressão do nosso mais elevado apreço.

  
LUIZ FILIPE COSTA CINTRA  
Presidente

Ao  
Excelentíssimo Senhor  
Carlos Eduardo Pereira da Silva  
Prefeito Municipal  
N e s t a

OF. 0919/26

## Campos do Jordão

FUNDAÇÃO: 29-04-1874  
DISTRITO: 29-10-1915  
MUNICÍPIO: 19-06-1934  
COMARCA: 30-11-1944  
ÁREA: 269 KM<sup>2</sup>

## Limites

GUARATINGUETÁ  
SÃO BENTO DO SAPUCAÍ  
PINDAMONHANGABA  
SANTO ANTONIO DO PINHAL

EM MINAS GERAIS:  
ITAJUBÁ  
PIRANGUÇU  
WENCESLAU BRAZ

## População

1970 - 20.000  
1980 - 30.000  
1990 - 38.000  
2000 - 44.200  
2010 - 47.800  
2014 - 50.550

## Distâncias

CAPITAL - 160 KM  
RIO - 350 KM  
BH - 500 KM

## Altitude

SEDE - 1.700 METROS

## Temperatura Média

14,40 °C

## Clima

"O MELHOR DO MUNDO"  
(CONGRESSO  
CLIMATOLÓGICO DE PARIS)



**PREFEITURA MUNICIPAL DE CAMPOS DO JORDÃO**  
**SECRETARIA DE GOVERNO E RELAÇÕES INSTITUCIONAIS**

**Ofício referência nº 919/26**

**Protocolo referência nº 1542/26**

Documento recebido em 18/06/2026 e registrado sob número do processo SEI 3509700.406.00018110/2026-56, endereçado à Secretaria Municipal de Obras e Infraestrutura.

Em atenção ao solicitado do nobre vereador José Marcio de Paiva, encaminho este procedimento para que sejam adotadas por Vossa Senhoria as devidas providências e informações necessárias ao pedido de indicação anexo.

Após retornar a esta Secretaria na Sigla **CJORD-SI-CPICM**

Atenciosamente,

**Controle de Pedido de Informação da Câmara Municipal**



Documento assinado eletronicamente por **Renato Bená, Auxiliar Administrativo**, em 22/06/2026, às 16:47, conforme horário oficial de Brasília, com fundamento no [Decreto Estadual nº 67.641, de 10 de abril de 2023](#) e [Decreto Municipal de regulamentação do processo eletrônico](#).



A autenticidade deste documento pode ser conferida no site [https://cidades.sei.sp.gov.br/sjcampos/sei/controlador\\_externo.php?acao=documento\\_conferir&id\\_orgao\\_acesso\\_externo=0](https://cidades.sei.sp.gov.br/sjcampos/sei/controlador_externo.php?acao=documento_conferir&id_orgao_acesso_externo=0), informando o código verificador **1278210** e o código CRC **7C377541**.

---

---

**Referência:** Processo nº 3509700.406.00018110/2026-56

SEI nº 1278210



## PREFEITURA MUNICIPAL DE CAMPOS DO JORDÃO

### Subsecretaria de Planejamento Urbano

### DESPACHO

**Nº do Processo:** 3509700.406.00018110/2026-56

**Interessado:** Luiz Filipe Costa Cintra

**Assunto:** PED. INDICAÇÃO 1542/26- JOSÉ MÁRCIO

O objeto, rua Alvaro G. Abrantes na Vila Ondina, solicitado pelo Il. José Marcio de Paiva foi incluído em nosso banco de projetos. Como de costume, aguardamos o posicionamento do Gabinete para a execução, conforme as prioridades definidas pelo Prefeito em relação às demais solicitações encaminhadas ao nosso departamento.



Documento assinado eletronicamente por **Hind Doutel Assaf, Secretário Adjunto De Habitação E Planejamento**, em 24/06/2026, às 14:02, conforme horário oficial de Brasília, com fundamento no [Decreto Estadual nº 67.641, de 10 de abril de 2023](#) e [Decreto Municipal de regulamentação do processo eletrônico](#).



A autenticidade deste documento pode ser conferida no site [https://cidades.sei.sp.gov.br/sjcampos/sei/controlador\\_externo.php?acao=documento\\_conferir&id\\_orgao\\_acesso\\_externo=0](https://cidades.sei.sp.gov.br/sjcampos/sei/controlador_externo.php?acao=documento_conferir&id_orgao_acesso_externo=0), informando o código verificador **1282222** e o código CRC **D84DE567**.

**Referência:** Processo nº 3509700.406.00018110/2026-56

SEI nº 1282222



## PREFEITURA MUNICIPAL DE CAMPOS DO JORDÃO

### Controle de Pedidos de Indicação da Câmara Municipal

Campos do Jordão, 25 de junho de 2026.

#### Ofício SI – 514/2026

**ASSUNTO:** resposta ao ofício de Indicação n.º 919/26 de 17 de abril de 2026, referente ao protocolo 1542/2026.

Senhor Presidente.

Em atenção ao pedido de indicação acima mencionado, de autoria do nobre vereador José Marcio de Paiva, processado nesta Prefeitura sob nº 3509700.406.00018110/2026-56, encaminhamos parecer da Secretaria Municipal de Habitação e Planejamento, para onhecimento.

Atenciosamente,

Carlos Eduardo Pereira da Silva

Prefeito Municipal

Vereador Luiz Filipe da Costa Cintra

Presidente da Egrégia Câmara Municipal

Nesta



Documento assinado eletronicamente por **Carlos Eduardo Pereira da Silva**, Prefeito Municipal, em 26/06/2026, às 17:16, conforme horário oficial de Brasília, com fundamento no [Decreto Estadual nº 67.641, de 10 de abril de 2023](#) e [Decreto Municipal de regulamentação do processo eletrônico](#).



A autenticidade deste documento pode ser conferida no site [https://cidades.sei.sp.gov.br/sjcampos/sei/controlador\\_externo.php?acao=documento\\_conferir&id\\_orgao\\_acesso\\_externo=0](https://cidades.sei.sp.gov.br/sjcampos/sei/controlador_externo.php?acao=documento_conferir&id_orgao_acesso_externo=0), informando o código verificador **1291896** e o código CRC **5F70811C**.

