



CÂMARA MUNICIPAL DE CAMPOS DO JORDÃO

ESTADO DE SÃO PAULO

Campos do Jordão, 14 de abril de 2026.


Senhor Prefeito

Ref.: Indicação
Protocolos nº 0855/26

Autoria Vereador Eder Carlos de Oliveira

O Legislativo Municipal tem a honrosa satisfação de dirigir-se a presença de Vossa Excelência para encaminhar em anexo, por cópia, o expediente acima epigrafado, referente à Sessão Ordinária em 22 de abril de 2026, para conhecimento e devidas providências, que antecipadamente agradecemos.

Queira no ensejo Vossa Excelência aceitar a renovação da expressão do nosso mais elevado apreço.


LUIZ FILIPE COSTA CINTRA
Presidente

Ao
Excelentíssimo Senhor
Carlos Eduardo Pereira da Silva
Prefeito Municipal
N e s t a

OF. 0483/26

— Campos do Jordão —

FUNDAÇÃO: 29-04-1874
DISTRITO: 29-10-1915
MUNICÍPIO: 19-06-1934
COMARCA: 30-11-1944
ÁREA: 269 KM²

— Limites —

GUARATINGUETÁ
SÃO BENTO DO SAPUCAÍ
PINDAMONHANGABA
SANTO ANTONIO DO PINHAL

EM MINAS GERAIS:
ITAJUBÁ
PIRANGUÇU
WENCESLAU BRAZ

— População —

1970 - 20.000
1980 - 30.000
1990 - 38.000
2000 - 44.200
2010 - 47.800
2014 - 50.550

— Distâncias —

CAPITAL - 160 KM
RIO - 350 KM
BH - 500 KM

— Altitude —

SEDE - 1.700 METROS

— Temperatura Média —

14,40 °C

— Clima —

O MELHOR DO MUNDO
(CONGRESSO
CLIMATOLÓGICO DE PARIS)



CÂMARA MUNICIPAL DE CAMPOS DO JORDÃO

ESTADO DE SÃO PAULO

Código Interno: 008163

Protocolo: **0855/26**

Data: 08/04/2026 17:42

Recebedor: LUANA

INDICAÇÃO

Indicação sobre: MANUTENÇÃO DE RUA, Rua Tucano - VILA SANTO ANTONIO

Senhor Presidente
Nobres Vereadores

Indico, nos termos regimentais, seja oficiado o Senhor Prefeito Municipal, Dr. Carlos Eduardo Pereira da Silva, no sentido de que Sua Excelência determine ao Setor competente da Municipalidade providenciar a manutenção da via pública identificada como Rua Tucano, Vila Santo Antônio.

Essa ação é essencial para garantir a segurança dos moradores e transeuntes. Ressalto que a atual condição na via gera transtornos, como risco de acidentes e comprometimento do tráfego local.

— Campos do Jordão —

FUNDAÇÃO: 29-04-1874
DISTRITO: 29-10-1915
MUNICÍPIO: 19-06-1934
COMARCA: 30-11-1944
ÁREA: 269 KM²

— Limites —

GUARATINGUETÁ
SÃO BENTO DO SAPUCAÍ
PINDAMONHANGABA
SANTO ANTONIO DO PINHAL

EM MINAS GERAIS:
ITAJUBÁ
PIRANGUÇU
WENCESLAU BRAZ

— População —

1970 - 20.000
1980 - 30.000
1990 - 38.000
2000 - 44.200
2010 - 47.800
2014 - 50.550

— Distâncias —

CAPITAL - 160 KM
RIO - 350 KM
BH - 500 KM

— Altitude —

SEDE - 1.700 METROS

— Temperatura Média —

14,40 °C

— Clima —

O MELHOR DO MUNDO
(CONGRESSO
CLIMATOLÓGICO DE PARIS)



CÂMARA MUNICIPAL DE CAMPOS DO JORDÃO

ESTADO DE SÃO PAULO

Imagens enviadas por munícipes:

— Campos do Jordão —

FUNDAÇÃO: 29-04-1874
DISTRITO: 29-10-1915
MUNICÍPIO: 19-06-1934
COMARCA: 30-11-1944
ÁREA: 269 KM²

— Limites —

GUARATINGUETÁ
SÃO BENTO DO SAPUCAÍ
PINDAMONHANGABA
SANTO ANTONIO DO PINHAL

EM MINAS GERAIS:
ITAJUBÁ
PIRANGUÇU
WENCESLAU BRAZ

— População —

1970 - 20.000
1980 - 30.000
1990 - 38.000
2000 - 44.200
2010 - 47.800
2014 - 50.550

— Distâncias —

CAPITAL - 160 KM
RIO - 350 KM
BH - 500 KM

— Altitude —

SEDE - 1.700 METROS

— Temperatura Média —

14,40 °C

— Clima —

O MELHOR DO MUNDO
(CONGRESSO
CLIMATOLÓGICO DE PARIS)





CÂMARA MUNICIPAL DE CAMPOS DO JORDÃO

ESTADO DE SÃO PAULO

— Campos do Jordão —

FUNDAÇÃO: 29-04-1874
DISTRITO: 29-10-1915
MUNICÍPIO: 19-06-1934
COMARCA: 30-11-1944
ÁREA: 269 KM²

— Limites —

GUARATINGUETÁ
SÃO BENTO DO SAPUCAÍ
PINDAMONHANGABA
SANTO ANTONIO DO PINHAL

EM MINAS GERAIS:
ITAJUBÁ
PIRANGUÇU
WENCESLAU BRAZ

— População —

1970 - 20.000
1980 - 30.000
1990 - 38.000
2000 - 44.200
2010 - 47.800
2014 - 50.550

— Distâncias —

CAPITAL - 160 KM
RIO - 350 KM
BH - 500 KM

— Altitude —


SEDE - 1.700 METROS

— Temperatura Média —

14,40 °C

— Clima —

O MELHOR DO MUNDO
(CONGRESSO
CLIMATOLÓGICO DE PARIS)



na 3

Rua: Inácio Caetano, 490 - Caixa Postal 175 - CEP 12467-054 - Campos do Jordão - SP
Site: www.camaracamposdojordao.sp.gov.br - E-mail: camaracj@bighost.com.br
Fone (12) 3668-9600



CÂMARA MUNICIPAL DE CAMPOS DO JORDÃO

ESTADO DE SÃO PAULO

Conto com a habitual atenção da administração para atender a essa necessidade da comunidade, reforçando nosso compromisso com o bem-estar e a qualidade de vida dos munícipes.

— Campos do Jordão —


FUNDAÇÃO: 29-04-1874
DISTRITO: 29-10-1915
MUNICÍPIO: 19-06-1934
COMARCA: 30-11-1944
ÁREA: 269 KM²

Sala Vereador Noboro Oya, 08 de abril de 2026

— Limites —

GUARATINGUETÁ
SÃO BENTO DO SAPUCAÍ
PINDAMONHANGABA
SANTO ANTONIO DO PINHAL

EM MINAS GERAIS:
ITAJUBÁ
PIRANGUÇU
WENCESLAU BRAZ


Eder Carlos de Oliveira
Vereador – Republicanos

— População —

1970 - 20.000
1980 - 30.000
1990 - 38.000
2000 - 44.200
2010 - 47.800
2014 - 50.550

— Distâncias —

CAPITAL - 160 KM
RIO - 350 KM
BH - 500 KM

— Altitude —

SEDE - 1.700 METROS

— Temperatura Média —

14,40 °C

— Clima —

O MELHOR DO MUNDO
(CONGRESSO
CLIMATOLÓGICO DE PARIS)





PREFEITURA MUNICIPAL DE CAMPOS DO JORDÃO
SECRETARIA DE GOVERNO E RELAÇÕES INSTITUCIONAIS

Ofício referência nº 0483/26

Protocolo referência nº 0855/26

Documento recebido em 15/04/2026 e registrado sob número do processo SEI 3509700.406.00011609/2026-32, endereçado à Secretaria Municipal de Serviços Urbanos.

Em atenção ao solicitado do nobre vereador Eder Carlos de Oliveira, encaminho este procedimento para que seja adotada por Vossa Senhoria as devidas providências e informações necessárias.

Após retornar a esta Secretaria na Sigla **CJORD-SI-CPICM**

Atenciosamente,

Frederico Costa de Carvalho
Secretário de Governo e Relações Institucionais