



# CÂMARA MUNICIPAL DE CAMPOS DO JORDÃO

ESTADO DE SÃO PAULO

Campos do Jordão, 17 de abril de 2026

Senhor Prefeito

## — Campos do Jordão —

FUNDAÇÃO: 29-04-1874  
DISTRITO: 29-10-1915  
MUNICÍPIO: 19-06-1934  
COMARCA: 30-11-1944  
ÁREA: 269 KM²

## — Limites —

GUARATINGUETÁ  
SÃO BENTO DO SAPUCAÍ  
PINDAMONHANGABA  
SANTO ANTONIO DO PINHAL

EM MINAS GERAIS:  
ITAJUBÁ  
PIRANGUÇU  
WENCESLAU BRAZ

## — População —

1970 - 20.000  
1980 - 30.000  
1990 - 38.000  
2000 - 44.200  
2010 - 47.800  
2014 - 50.550

## — Distâncias —

CAPITAL - 160 KM  
RIO - 350 KM  
BH - 500 KM

## — Altitude —

SEDE - 1.700 METROS

## — Temperatura Média —

14,40 °C

## — Clima —

O MELHOR DO MUNDO  
(CONGRESSO  
CLIMATOLÓGICO DE PARIS)

O Presidente da Câmara Municipal de Campos do Jordão, que subscreve, tem a honrosa satisfação de dirigir-se a presença de Vossa Excelência, em cumprimento ao que dispõe o Parágrafo 8º do Artigo 150 do Regimento Interno da Câmara Municipal de Campos do Jordão, para encaminhar em anexo o Pedido de Informação de autoria do Vereador Ricardo Malaquias Pereira Júnior, protocolado nesta Edilidade sob o nº 0940/26, para conhecimento e devidas providências, que antecipadamente agradece.

Contando com a indispensável atenção de Vossa Excelência, despede-se.

Respeitosamente.

  
Luiz Filipe Costa Cintra  
Presidente

Ao  
Excelentíssimo Senhor  
Carlos Eduardo Pereira da Silva  
Prefeito Municipal  
N E S T A

Of. nº 0520/26

Rua: Inácio Caetano, 490 - Caixa Postal 175 - CEP 12467-054 - Campos do Jordão - SP  
Site: [www.camaracamposdojordao.sp.gov.br](http://www.camaracamposdojordao.sp.gov.br) - E-mail: [camaracj@bighost.com.br](mailto:camaracj@bighost.com.br)  
Fone (12) 3668-9600



# CÂMARA MUNICIPAL DE CAMPOS DO JORDÃO

ESTADO DE SÃO PAULO

Código Interno: 008224

Protocolo: **0940/26**

Data: 16/04/2026 10:47

Recebedor: LUANA

## INFORMAÇÃO

### — Campos do Jordão —

FUNDAÇÃO: 29-04-1874  
DISTRITO: 29-10-1915  
MUNICÍPIO: 19-06-1934  
COMARCA: 30-11-1944  
ÁREA: 269 KM²

### — Limites —

GUARATINGUETÁ  
SÃO BENTO DO SAPUCAÍ  
PINDAMONHANGABA  
SANTO ANTONIO DO PINHAL

EM MINAS GERAIS:  
ITAJUBÁ  
PIRANGUÇU  
WENCESLAU BRAZ

### — População —

1970 - 20.000  
1980 - 30.000  
1990 - 38.000  
2000 - 44.200  
2010 - 47.800  
2014 - 50.550

### — Distâncias —

CAPITAL - 160 KM  
RIO - 350 KM  
BH - 500 KM

### — Altitude —

SEDE - 1.700 METROS

### — Temperatura Média —

14,40 °C

### — Clima —

O MELHOR DO MUNDO  
(CONGRESSO  
CLIMATOLÓGICO DE PARIS)

Informações sobre: Solicitação de informações para acompanhamento das metas e indicadores previstos na Lei nº 4.293/2025 (LDO) – 1º Quadrimestre de 2026

Senhor Presidente  
Nobres Vereadores

**Requeiro**, nos termos regimentais, seja oficiado o Senhor Prefeito Municipal, MD. Carlos Eduardo Pereira da Silva, que determine aos setores competentes da Municipalidade enviar a esta Casa de Leis informações sobre:

### I – JUSTIFICATIVA E FUNDAMENTO

O presente Pedido de Informação é formulado no regular exercício da função fiscalizatória do Poder Legislativo Municipal, no âmbito do controle externo da Administração Pública, nos termos da Constituição Federal e da legislação aplicável.

A iniciativa tem por objetivo acompanhar, de forma sistemática e técnica, a execução das políticas públicas desenvolvidas pelo Gabinete do Prefeito no exercício de 2026, especialmente à luz das metas e indicadores estabelecidos na Lei de Diretrizes Orçamentárias – LDO.

Nesse contexto, busca-se não apenas aferir o cumprimento formal dos

Página 1

Rua: Inácio Caetano, 490 - Caixa Postal 175 - CEP 12467-054 - Campos do Jordão - SP  
Site: [www.camaracamposdojordao.sp.gov.br](http://www.camaracamposdojordao.sp.gov.br) - E-mail: [camaracj@bighost.com.br](mailto:camaracj@bighost.com.br)  
Fone (12) 3668-9600



# CÂMARA MUNICIPAL DE CAMPOS DO JORDÃO

ESTADO DE SÃO PAULO

programas previstos, mas também verificar a execução das ações orçamentárias a eles vinculadas, em consonância com as diretrizes recentemente reforçadas pelo Tribunal de Contas, que destacam a necessidade de análise integrada entre planejamento e execução.

Ademais, a presente solicitação visa avaliar a efetividade das funções estratégicas exercidas pelo Gabinete, especialmente no que se refere à articulação administrativa e institucional, à coordenação de políticas públicas, ao atendimento às demandas da população e ao fortalecimento dos mecanismos de governança, transparência, controle interno e integridade administrativa.

Considerando os objetivos institucionais definidos no planejamento municipal, notadamente aqueles voltados ao aprimoramento da gestão pública, à transformação digital, à proteção de dados, à ampliação do acesso à informação e ao fortalecimento das estruturas de controle (Controladoria e Corregedoria), pretende-se aferir não apenas o volume de atividades executadas, mas, sobretudo, sua capacidade de gerar resultados concretos na melhoria da eficiência administrativa e da qualidade dos serviços públicos.

Dessa forma, pretende-se obter informações estruturadas, confiáveis e comparáveis, que permitam a análise crítica da coerência entre as metas fixadas, os resultados alcançados e os recursos públicos empregados, fortalecendo a atuação do Poder Legislativo no acompanhamento preventivo da gestão pública e contribuindo para o aprimoramento das políticas institucionais do Município.

## — Campos do Jordão —

FUNDAÇÃO: 29-04-1874  
DISTRITO: 29-10-1915  
MUNICÍPIO: 19-06-1934  
COMARCA: 30-11-1944  
ÁREA: 269 KM²

## — Limites —

GUARATINGUETÁ  
SÃO BENTO DO SAPUCAÍ  
PINDAMONHANGABA  
SANTO ANTONIO DO PINHAL

EM MINAS GERAIS:  
ITAJUBÁ  
PIRANGUÇU  
WENCESLAU BRAZ

## — População —

1970 - 20.000  
1980 - 30.000  
1990 - 38.000  
2000 - 44.200  
2010 - 47.800  
2014 - 50.550

## — Distâncias —

CAPITAL - 160 KM  
RIO - 350 KM  
BH - 500 KM

## — Altitude —

SEDE - 1.700 METROS

## — Temperatura Média —

14,40 °C

## — Clima —

O MELHOR DO MUNDO  
(CONGRESSO  
CLIMATOLÓGICO DE PARIS)

Página 2

Rua: Inácio Caetano, 490 - Caixa Postal 175 - CEP 12467-054 - Campos do Jordão, SP  
Site: [www.camaracamposdojordao.sp.gov.br](http://www.camaracamposdojordao.sp.gov.br) - E-mail: [camaracj@bighost.com.br](mailto:camaracj@bighost.com.br)  
Fone (12) 3668-9600



# CÂMARA MUNICIPAL DE CAMPOS DO JORDÃO

ESTADO DE SÃO PAULO

## Campos do Jordão

FUNDAÇÃO: 29-04-1874  
DISTRITO: 29-10-1915  
MUNICÍPIO: 19-06-1934  
COMARCA: 30-11-1944  
ÁREA: 269 KM²

## Limites

GUARATINGUETÁ  
SÃO BENTO DO SAPUCAÍ  
PINDAMONHANGABA  
SANTO ANTONIO DO PINHAL

EM MINAS GERAIS:  
ITAJUBÁ  
PIRANGUÇU  
WENCESLAU BRAZ

## População

1970 - 20.000  
1980 - 30.000  
1990 - 38.000  
2000 - 44.200  
2010 - 47.800  
2014 - 50.550

## Distâncias

CAPITAL - 160 KM  
RIO - 350 KM  
BH - 500 KM

## Altitude

SEDE - 1.700 METROS

## Temperatura Média

14,40 °C

## Clima

O MELHOR DO MUNDO  
(CONGRESSO  
CLIMATOLÓGICO DE PARIS)

Assim, nos termos do art. 17 da Lei Orgânica do Município de Campos do Jordão, bem como das prerrogativas fiscalizatórias inerentes ao exercício do mandato parlamentar, venho, respeitosamente, à presença de Vossa Excelência, REQUERER o encaminhamento das seguintes informações, referentes ao acompanhamento das políticas públicas e metas estabelecidas na Lei nº 4.293/2025 (Lei de Diretrizes Orçamentárias – LDO), relativamente ao 1º quadrimestre do exercício de 2026.

Considerando os indicadores estabelecidos, solicita-se que sejam informados os resultados efetivamente alcançados, conforme unidade de medida de cada item:

## II – DOS PROGRAMAS

### II.1. Capacitação de Servidores (unidade):

Quantas capacitações de servidores foram realizadas no período?

### II.2. Atendimento à População nos bairros (unidade):

Quantos atendimentos à população nos bairros foram realizados?

### II.3. Monitoramento e Avaliação (unidade):

Quantas ações de monitoramento e avaliação foram realizadas?

### II.4. Agilidade de Resposta Governamental (percentual):

Qual o percentual alcançado no período?

Esclarecer detalhadamente a metodologia de aferição deste índice, incluindo critérios, base de cálculo e indicadores utilizados.

Página 3

Rua: Inácio Caetano, 490 - Caixa Postal 175 - CEP 12467-054 - Campos do Jordão - SP  
Site: [www.camaracamposdojordao.sp.gov.br](http://www.camaracamposdojordao.sp.gov.br) - E-mail: [camaracj@bighost.com.br](mailto:camaracj@bighost.com.br)  
Fone (12) 3668-9600



# CÂMARA MUNICIPAL DE CAMPOS DO JORDÃO

ESTADO DE SÃO PAULO

II.5. Reuniões Institucionais Realizadas (unidade):

Quantas reuniões institucionais foram realizadas?

II.6. Atendimentos Resolutivos de Demandas da População (unidade):

Quantos atendimentos resolutivos foram realizados?

Esclarecer:

- o Como são registradas e contabilizadas as demandas da população;
- o Quais critérios são utilizados para considerar um atendimento como “resolutivo”.

II.7. Aquisição de Equipamentos Tecnológicos (unidade):

Quantos equipamentos tecnológicos foram adquiridos?

II.8. Capacitação de Servidores da Controladoria (unidade):

Quantas capacitações foram realizadas?

II.9. Monitoramento e Avaliação da Controladoria (unidade):

Quantas ações foram realizadas?

II.10. Processos alinhados com a LGPD na Controladoria (unidade):

Quantos processos foram adequados à LGPD?

II.11. Auditorias Finalizadas pela Controladoria (unidade):

Quantas auditorias foram concluídas?

II.12. Capacitação de Servidores da Corregedoria (unidade):

Quantas capacitações foram realizadas?

II.13. Monitoramento e Avaliação da Corregedoria (unidade):

Quantas ações foram realizadas?

II.14. Aquisição de Equipamentos Tecnológicos pela Corregedoria (unidade):

Quantos equipamentos foram adquiridos?

II.15. Unidades Fiscalizadas pela Corregedoria (unidade):

Quantas unidades foram fiscalizadas?

## — Campos do Jordão —

FUNDAÇÃO: 29-04-1874  
DISTRITO: 29-10-1915  
MUNICÍPIO: 19-06-1934  
COMARCA: 30-11-1944  
ÁREA: 269 KM²

## — Limites —

GUARATINGUETÁ  
SÃO BENTO DO SAPUCAÍ  
PINDAMONHANGABA  
SANTO ANTONIO DO PINHAL

EM MINAS GERAIS:  
ITAJUBÁ  
PIRANGUÇU  
WENCESLAU BRAZ

## — População —

1970 - 20.000  
1980 - 30.000  
1990 - 38.000  
2000 - 44.200  
2010 - 47.800  
2014 - 50.550

## — Distâncias —

CAPITAL - 160 KM  
RIO - 350 KM  
BH - 500 KM

## — Altitude —

SEDE - 1.700 METROS

## — Temperatura Média —

14,40 °C

## — Clima —

O MELHOR DO MUNDO  
(CONGRESSO  
CLIMATOLÓGICO DE PARIS)



# CÂMARA MUNICIPAL DE CAMPOS DO JORDÃO

ESTADO DE SÃO PAULO

II.16. Processos Digitais (Corregedoria) (percentual):

Qual o percentual de processos digitais atingido?

Informar, ainda:

- o Quantos processos ainda tramitam em meio físico;
- o Quais as razões para a não digitalização desses processos.

II.17. Redução do Tempo Médio para Finalização dos Processos da Corregedoria (percentual):

Qual o percentual de redução alcançado no período?

Informar, adicionalmente:

- o Qual era o tempo médio de finalização dos processos ao final do exercício de 2025 (base de comparação utilizada).

## III – DAS AÇÕES ORÇAMENTÁRIAS

No que se refere às ações orçamentárias vinculadas ao Gabinete, solicita-se a apresentação detalhada da execução física e financeira, acompanhada obrigatoriamente de: (i) valor/meta executada até o período; (ii) metodologia de apuração; (iii) fonte dos dados; e (iv) justificativa para desvios superiores a 20% em relação ao esperado para o quadrimestre (4/12 da meta anual).

### III.1 Modernização da Secretaria de Gabinete

- Execução física (Meta: 100%) – desvio relevante abaixo de 26,66% ou acima de 40%;
- Execução financeira (Meta: R\$ 50.000,00) – desvio relevante abaixo de R\$ 13.333,33 ou acima de R\$ 20.000,00;

#### Campos do Jordão

FUNDAÇÃO: 29-04-1874  
DISTRITO: 29-10-1915  
MUNICÍPIO: 19-06-1934  
COMARCA: 30-11-1944  
ÁREA: 269 KM²

#### Limites

GUARATINGUETÁ  
SÃO BENTO DO SAPUCAÍ  
PINDAMONHANGABA  
SANTO ANTONIO DO PINHAL

EM MINAS GERAIS:  
ITAJUBÁ  
PIRANGUÇU  
WENCESLAU BRAZ

#### População

1970 - 20.000  
1980 - 30.000  
1990 - 38.000  
2000 - 44.200  
2010 - 47.800  
2014 - 50.550

#### Distâncias

CAPITAL - 160 KM  
RIO - 350 KM  
BH - 500 KM

#### Altitude

SEDE - 1.700 METROS

#### Temperatura Média

14,40 °C

#### Clima

O MELHOR DO MUNDO  
(CONGRESSO  
CLIMATOLÓGICO DE PARIS)

Página 5

Rua: Inácio Caetano, 490 - Caixa Postal 175 - CEP 12467-054 - Campos do Jordão - SP  
Site: [www.camaracamposdojordao.sp.gov.br](http://www.camaracamposdojordao.sp.gov.br) - E-mail: [camaracj@bigghost.com.br](mailto:camaracj@bigghost.com.br)  
Fone (12) 3668-9600



# CÂMARA MUNICIPAL DE CAMPOS DO JORDÃO

ESTADO DE SÃO PAULO

## — Campos do Jordão —

FUNDAÇÃO: 29-04-1874  
DISTRITO: 29-10-1915  
MUNICÍPIO: 19-06-1934  
COMARCA: 30-11-1944  
ÁREA: 269 KM²

## — Limites —

GUARATINGUETÁ  
SÃO BENTO DO SAPUCAÍ  
PINDAMONHANGABA  
SANTO ANTONIO DO PINHAL

EM MINAS GERAIS:  
ITAJUBÁ  
PIRANGUÇU  
WENCESLAU BRAZ

## — População —

1970 - 20.000  
1980 - 30.000  
1990 - 38.000  
2000 - 44.200  
2010 - 47.800  
2014 - 50.550

## — Distâncias —

CAPITAL - 160 KM  
RIO - 350 KM  
BH - 500 KM

## — Altitude —

SEDE - 1.700 METROS

## — Temperatura Média —

14,40 °C

## — Clima —

O MELHOR DO MUNDO  
(CONGRESSO  
CLIMATOLÓGICO DE PARIS)

### III.2 Planejamento da Gestão Estratégica e Governança Municipal

- Execução física (Meta: 100%) – desvio relevante abaixo de 26,66% ou acima de 40%;
- Execução financeira (Meta: R\$ 4.280.000,00) – desvio relevante abaixo de R\$ 1.141.333,33 ou acima de R\$ 1.712.000,00%;

### III.3 Governo Presente

- Execução física (Meta: 100 bairros) – desvio relevante abaixo de 26 bairros ou acima de 40 bairros;
- Execução financeira (Meta: R\$ 150.000,00) – desvio relevante abaixo de R\$ 40.000,00 ou acima de R\$ 60.000,00;

### III.4 Adiantamentos

- Execução física (Meta: 100%) – desvio relevante abaixo de 26,66% ou acima de 40%;
- Execução financeira (Meta: R\$ 20.000,00) – desvio relevante abaixo de R\$ 5.333,33 ou acima de R\$ 8.000,00;

### III.5 Planejamento, Monitoramento e Capacitação da Controladoria Geral

- Execução física (Meta: 100%) – desvio relevante abaixo de 26,66% ou acima de 40%;
- Execução financeira (Meta: R\$ 550.000,00) – desvio relevante abaixo de R\$ 146.666,66 ou acima de R\$ 220.000,00;

### III.6 Política de Segurança da Informação

Página 6

Rua: Inácio Caetano, 490 - Caixa Postal 175 - CEP 12467-054 - Campos do Jordão - SP  
Site: [www.camaracamposdojordao.sp.gov.br](http://www.camaracamposdojordao.sp.gov.br) - E-mail: [camaracj@bighost.com.br](mailto:camaracj@bighost.com.br)  
Fone (12) 3668-9600



# CÂMARA MUNICIPAL DE CAMPOS DO JORDÃO

ESTADO DE SÃO PAULO

- Execução física (Meta: 100%) – desvio relevante abaixo de 26,66% ou acima de 40%;
- Execução financeira (Meta: R\$ 50.000,00) – desvio relevante abaixo de R\$ 13.333,33 ou acima de R\$ 20.000,00;

## — Campos do Jordão —

FUNDAÇÃO: 29-04-1874  
DISTRITO: 29-10-1915  
MUNICÍPIO: 19-06-1934  
COMARCA: 30-11-1944  
ÁREA: 269 KM²

## — Limites —

GUARATINGUETÁ  
SÃO BENTO DO SAPUCAÍ  
PINDAMONHANGABA  
SANTO ANTONIO DO PINHAL

EM MINAS GERAIS:  
ITAJUBÁ  
PIRANGUÇU  
WENCESLAU BRAZ

## — População —

1970 - 20.000  
1980 - 30.000  
1990 - 38.000  
2000 - 44.200  
2010 - 47.800  
2014 - 50.550

## — Distâncias —

CAPITAL - 160 KM  
RIO - 350 KM  
BH - 500 KM

## — Altitude —

SEDE - 1.700 METROS

## — Temperatura Média —

14,40 °C

## — Clima —

O MELHOR DO MUNDO  
(CONGRESSO  
CLIMATOLÓGICO DE PARIS)

### III.7 Fiscalização Preventiva e Informatização Disciplinar

- Execução física (Meta: 100%) – desvio relevante abaixo de 26,66% ou acima de 40%;
- Execução financeira (Meta: R\$ 180.000,00) – desvio relevante abaixo de R\$ 48.000,00 ou acima de R\$ 72.000,00;

### IV – ANÁLISE DE EFETIVIDADE DAS POLÍTICAS PÚBLICAS

Solicita-se que o Gabinete apresente informações que permitam aferir a efetividade das políticas institucionais, com base em dados objetivos:

IV.1. De que forma as ações do Gabinete têm contribuído para melhorar a articulação entre os órgãos da Administração Pública, indicando evidências de integração institucional e ganhos de eficiência?

IV.2. Como se deu a evolução da capacidade de resposta do Poder Executivo às demandas da população, indicando tempo médio de resposta, taxa de resolução e canais utilizados?

Página 7

Rua: Inácio Caetano, 490 - Caixa Postal 175 - CEP 12467-054 - Campos do Jordão - SP  
Site: [www.camaracamposdojordao.sp.gov.br](http://www.camaracamposdojordao.sp.gov.br) - E-mail: [camaracj@bighost.com.br](mailto:camaracj@bighost.com.br)  
Fone (12) 3668-9600



# CÂMARA MUNICIPAL DE CAMPOS DO JORDÃO

ESTADO DE SÃO PAULO

IV.3. Quais evidências demonstram avanço na transparência, acesso à informação e transformação digital, incluindo utilização de sistemas, indicadores de acesso e participação da população?

IV.4. Em que medida as ações da Controladoria e da Corregedoria contribuíram para o fortalecimento da integridade administrativa, prevenção de irregularidades e melhoria dos processos internos?

## V – COERÊNCIA ENTRE PLANEJAMENTO E EXECUÇÃO

Solicita-se análise técnica acerca da coerência entre o planejamento estabelecido nos instrumentos orçamentários e a execução realizada, com indicação das eventuais divergências entre metas e resultados, suas causas e as medidas corretivas adotadas ou planejadas.

## VI – TRANSPARÊNCIA E CONTROLE

Solicita-se que sejam prestadas informações acerca da existência de portal público com dados atualizados sobre as ações do Gabinete, da disponibilização de relatórios periódicos de acompanhamento, da existência de sistemas informatizados de gestão, monitoramento e controle, e por fim, da forma de rastreabilidade e validação dos dados apresentados.

Requer-se que as informações sejam encaminhadas de forma detalhada, preferencialmente acompanhadas de relatórios técnicos,

### — Campos do Jordão —

FUNDAÇÃO: 29-04-1874  
DISTRITO: 29-10-1915  
MUNICÍPIO: 19-06-1934  
COMARCA: 30-11-1944  
ÁREA: 269 KM²

### — Limites —

GUARATINGUETÁ  
SÃO BENTO DO SAPUCAÍ  
PINDAMONHANGABA  
SANTO ANTONIO DO PINHAL

EM MINAS GERAIS:  
ITAJUBÁ  
PIRANGUÇU  
WENCESLAU BRAZ

### — População —

1970 - 20.000  
1980 - 30.000  
1990 - 38.000  
2000 - 44.200  
2010 - 47.800  
2014 - 50.550

### — Distâncias —

CAPITAL - 160 KM  
RIO - 350 KM  
BH - 500 KM

### — Altitude —

SEDE - 1.700 METROS

### — Temperatura Média —

14,40 °C

### — Clima —

O MELHOR DO MUNDO  
(CONGRESSO  
CLIMATOLÓGICO DE PARIS)



# CÂMARA MUNICIPAL DE CAMPOS DO JORDÃO

ESTADO DE SÃO PAULO

documentos comprobatórios e, se possível, planilhas contendo a evolução dos indicadores.

Justifica-se o presente requerimento como instrumento de exercício do controle externo, visando ao acompanhamento da execução das metas previstas na LDO, bem como à verificação da efetividade das políticas públicas implementadas pelo Poder Executivo.

## — Campos do Jordão —

FUNDAÇÃO: 29-04-1874  
DISTRITO: 29-10-1915  
MUNICÍPIO: 19-06-1934  
COMARCA: 30-11-1944  
ÁREA: 269 KM²

## — Limites —

GUARATINGUETÁ  
SÃO BENTO DO SAPUCAÍ  
PINDAMONHANGABA  
SANTO ANTONIO DO PINHAL

EM MINAS GERAIS:  
ITAJUBÁ  
PIRANGUÇU  
WENCESLAU BRAZ

## — População —

1970 - 20.000  
1980 - 30.000  
1990 - 38.000  
2000 - 44.200  
2010 - 47.800  
2014 - 50.550

## — Distâncias —

CAPITAL - 160 KM  
RIO - 350 KM  
BH - 500 KM

## — Altitude —

SEDE - 1.700 METROS


## — Temperatura Média —


14,40 °C


## — Clima —

O MELHOR DO MUNDO  
(CONGRESSO  
CLIMATOLÓGICO DE PARIS)

Sala Vereador Noboro Oya, 16 de abril de 2026

  
Ricardo Malaquias Pereira Júnior  
Vereador - União

  
Gustavo José Maximino Silva  
Vereador - PSB

  
José Waldecir dos Santos  
Vereador - PSD



## PREFEITURA MUNICIPAL DE CAMPOS DO JORDÃO

### Folha de informação e despacho da Secretaria de Governo e Relações Institucionais

**Protocolo n.º 0940/2026**

**Ofício referência n.º 0520/26**

**Documento recebido em 23/04/2026 e registrado sob numero do processo SEI 3509700.406.00012267/2026-78, endereçado à Secretaria Municipal de Gabinete/Controladoria Geral e Corregedoria Geral.**

**Em atenção ao solicitado dos nobres vereadores Ricardo Malaquias Pereira Júnior, Gustavo José Maximino Silva e José Waldecir dos Santos, encaminho este procedimento para que sejam adotados por Vossa Senhoria as devidas providências e informações necessárias, observando o prazo estabelecido de até 10 (dez) dias corridos.**

**Após retornar a esta secretaria na sigla **CJORD-SI-CPICM****

**Atenciosamente,**

### **Controle de Pedido de Informação da Câmara Municipal**



Documento assinado eletronicamente por **Fernanda Lima da Luz**, Diretora Do Departamento De Planejamento De Política Setorial, em 23/04/2026, às 10:14, conforme horário oficial de Brasília, com fundamento no [Decreto Estadual nº 67.641, de 10 de abril de 2023](#) e [Decreto Municipal de regulamentação do processo eletrônico](#).



A autenticidade deste documento pode ser conferida no site [https://cidades.sei.sp.gov.br/sjcampos/sei/controlador\\_externo.php?acao=documento\\_conferir&id\\_orgao\\_acesso\\_externo=0](https://cidades.sei.sp.gov.br/sjcampos/sei/controlador_externo.php?acao=documento_conferir&id_orgao_acesso_externo=0), informando o código verificador **1083781** e o código CRC **7F888753**.

