



# CÂMARA MUNICIPAL DE CAMPOS DO JORDÃO

ESTADO DE SÃO PAULO

Código Interno: 008147

Protocolo: **0832/26**

Data: 07/04/2026 10:24

Recebedor: LUANA

## INDICAÇÃO

Indicação sobre: **SERVIÇOS DE ZELADORIA E MELHORIAS EM VIA PÚBLICA**, Rua Dr. Mário Perito, localizada no bairro Jardim Atalaia.

Senhor Presidente  
Nobres Vereadores

**Indico**, nos termos regimentais, seja oficiado o Senhor Prefeito Municipal, Dr Carlos Eduardo Pereira da Silva, no sentido de que Sua Excelência determine ao Setor competente da Municipalidade providenciar em caráter emergencial: **OS SERVIÇOS DE ZELADORIA E MELHORIAS EM VIA PÚBLICA**, Rua Dr. Mário Perito, localizada no bairro Jardim Atalaia. A presente indicação se faz necessária diante das precárias condições de conservação da referida via, conforme demonstrado na imagem em anexo. Observa-se que a rua se encontra com **excesso de barro, irregularidades no solo, ausência de nivelamento adequado e formação de sulcos**, o que tem comprometido significativamente a trafegabilidade. Tal situação vem causando transtornos aos moradores e usuários da via, especialmente em períodos chuvosos, quando o local se torna ainda mais escorregadio e perigoso, dificultando o acesso de veículos, inclusive de serviços essenciais como transporte escolar, ambulâncias e coleta de lixo.

Diante disso, solicita-se com urgência:

### — Campos do Jordão —

FUNDAÇÃO: 29-04-1874  
DISTRITO: 29-10-1915  
MUNICÍPIO: 19-06-1934  
COMARCA: 30-11-1944  
ÁREA: 269 KM²

### — Limites —

GUARATINGUETÁ  
SÃO BENTO DO SAPUCAÍ  
PINDAMONHANGABA  
SANTO ANTONIO DO PINHAL

EM MINAS GERAIS:  
ITAJUBÁ  
PIRANGUÇU  
WENCESLAU BRAZ

### — População —

1970 - 20.000  
1980 - 30.000  
1990 - 38.000  
2000 - 44.200  
2010 - 47.800  
2014 - 50.550

### — Distâncias —

CAPITAL - 160 KM  
RIO - 350 KM  
BH - 500 KM

### — Altitude —

SEDE - 1.700 METROS

### — Temperatura Média —

14,40 °C

### — Clima —

O MELHOR DO MUNDO  
(CONGRESSO  
CLIMATOLÓGICO DE PARIS)

Rua: Inácio Caetano, 490 - Caixa Postal 175 - CEP 12467-054 - Campos do Jordão, SP  
Site: [www.camaracamposdojordao.sp.gov.br](http://www.camaracamposdojordao.sp.gov.br) - E-mail: [camaracj@bigghost.com.br](mailto:camaracj@bigghost.com.br)  
Fone (12) 3668-9600



# CÂMARA MUNICIPAL DE CAMPOS DO JORDÃO

ESTADO DE SÃO PAULO

**Patrolamento e nivelamento da via;**


**Aplicação de material (cascalho/brita) para melhor compactação do solo;**

**Melhorias no sistema de drenagem,** a fim de evitar o acúmulo de água e a formação de lama;

**Manutenção periódica,** garantindo condições adequadas de uso. Ressalta-se que a população local possui grande expectativa quanto à solução do problema, aguardando providências do Poder Público para garantir **segurança, mobilidade e dignidade aos moradores.**

Segue foto do local em anexo.

Sala Vereador Noboro Oya, 06 de abril de 2026

  
**W. F. Bandeira**  
Vereador – Progressistas

## — Campos do Jordão —

FUNDAÇÃO: 29-04-1874  
DISTRITO: 29-10-1915  
MUNICÍPIO: 19-06-1934  
COMARCA: 30-11-1944  
ÁREA: 269 KM²

## — Limites —

GUARATINGUETÁ  
SÃO BENTO DO SAPUCAÍ  
PINDAMONHANGABA  
SANTO ANTONIO DO PINHAL

EM MINAS GERAIS:  
ITAJUBÁ  
PIRANGUÇU  
WENCESLAU BRAZ

## — População —

1970 - 20.000  
1980 - 30.000  
1990 - 38.000  
2000 - 44.200  
2010 - 47.800  
2014 - 50.550

## — Distâncias —

CAPITAL - 160 KM  
RIO - 350 KM  
BH - 500 KM

## — Altitude —

SEDE - 1.700 METROS

## — Temperatura Média —

14,40 °C

## — Clima —


O MELHOR DO MUNDO  
(CONGRESSO  
CLIMATOLÓGICO DE PARIS)

Rua: Inácio Caetano, 490 - Caixa Postal 175 - CEP 12467-054 - Campos do Jordão, SP  
Site: [www.camaracamposdojordao.sp.gov.br](http://www.camaracamposdojordao.sp.gov.br) - E-mail: [camaracj@bigghost.com.br](mailto:camaracj@bigghost.com.br)  
Fone (12) 3668-9600



# CÂMARA MUNICIPAL DE CAMPOS DO JORDÃO

ESTADO DE SÃO PAULO



1934

## — Campos do Jordão —

FUNDAÇÃO: 29-04-1874  
DISTRITO: 29-10-1915  
MUNICÍPIO: 19-06-1934  
COMARCA: 30-11-1944  
ÁREA: 269 KM²

## — Limites —

GUARATINGUETÁ  
SÃO BENTO DO SAPUCAÍ  
PINDAMONHANGABA  
SANTO ANTONIO DO PINHAL

EM MINAS GERAIS:  
ITAJUBÁ  
PIRANGUÇU  
WENCESLAU BRAZ

## — População —

1970 - 20.000  
1980 - 30.000  
1990 - 38.000  
2000 - 44.200  
2010 - 47.800  
2014 - 50.550

## — Distâncias —

CAPITAL - 160 KM  
RIO - 350 KM  
BH - 500 KM

## — Altitude —

SEDE - 1.700 METROS

## — Temperatura Média —

14,40 °C

## — Clima —

O MELHOR DO MUNDO  
(CONGRESSO  
CLIMATOLÓGICO DE PARIS)

Rua: Inácio Caetano, 490 - Caixa Postal 175 - CEP 12467-054 - Campos do Jordão, SP  
Site: [www.camaracamposdojordao.sp.gov.br](http://www.camaracamposdojordao.sp.gov.br) - E-mail: [camaracj@bigghost.com.br](mailto:camaracj@bigghost.com.br)  
Fone (12) 3668-9600



# CÂMARA MUNICIPAL DE CAMPOS DO JORDÃO

ESTADO DE SÃO PAULO

Campos do Jordão, 27 de abril de 2026.


Senhor Prefeito

Ref.: Indicação  
Protocolos nº 0832/26

Autoria Vereador W. F. Bandeira

O Legislativo Municipal tem a honrosa satisfação de dirigir-se a presença de Vossa Excelência para encaminhar em anexo, por cópia, o expediente acima epigrafado, referente à Sessão Ordinária em 23 de fevereiro de 2026, para conhecimento e devidas providências, que antecipadamente agradecemos.

Queira no ensejo Vossa Excelência aceitar a renovação da expressão do nosso mais elevado apreço.

  
LUIZ FILIPE COSTA CINTRA  
Presidente

Ao  
Excelentíssimo Senhor  
Carlos Eduardo Pereira da Silva  
Prefeito Municipal  
N e s t a

OF. 0573/26

## — Campos do Jordão —

FUNDAÇÃO: 29-04-1874  
DISTRITO: 29-10-1915  
MUNICÍPIO: 19-06-1934  
COMARCA: 30-11-1944  
ÁREA: 269 KM²

## — Limites —

GUARATINGUETÁ  
SÃO BENTO DO SAPUCAÍ  
PINDAMONHANGABA  
SANTO ANTONIO DO PINHAL

EM MINAS GERAIS:  
ITAJUBÁ  
PIRANGUÇU  
WENCESLAU BRAZ

## — População —

1970 - 20.000  
1980 - 30.000  
1990 - 38.000  
2000 - 44.200  
2010 - 47.800  
2014 - 50.550

## — Distâncias —

CAPITAL - 160 KM  
RIO - 350 KM  
BH - 500 KM

## — Altitude —

SEDE - 1.700 METROS

## — Temperatura Média —

14,40 °C

## — Clima —

O MELHOR DO MUNDO  
(CONGRESSO  
CLIMATOLÓGICO DE PARIS)

Rua: Inácio Caetano, 490 - Caixa Postal 175 - CEP 12467-054 - Campos do Jordão - SP  
Site: [www.camaracamposdojordao.sp.gov.br](http://www.camaracamposdojordao.sp.gov.br) - E-mail: [camaracj@bighost.com.br](mailto:camaracj@bighost.com.br)  
Fone (12) 3668-9600



**PREFEITURA MUNICIPAL DE CAMPOS DO JORDÃO**  
**SECRETARIA DE GOVERNO E RELAÇÕES INSTITUCIONAIS**

**Ofício referência nº 0832/26**

**Protocolo referência nº 0573/26**

**Documento recebido em 28/04/2026 e registrado sob número do processo SEI 3509700.406.00012976/2026-53, endereçado à Secretaria Municipal de Serviços Urbanos.**

**Em atenção ao solicitado do nobre vereador Waldemir de Faria Bandeira, encaminho este procedimento para que seja adotada por Vossa Senhoria as devidas providências e informações necessárias.**

**Após retornar a esta Secretaria na Sigla **CJORD-SI-CPICM****

**Atenciosamente,**

**Controle de Pedido de Informação da Câmara Municipal**



Documento assinado eletronicamente por **Fernanda Lima da Luz**, **Diretora Do Departamento De Planejamento De Política Setorial**, em 04/05/2026, às 16:53, conforme horário oficial de Brasília, com fundamento no [Decreto Estadual nº 67.641, de 10 de abril de 2023](#) e [Decreto Municipal de regulamentação do processo eletrônico](#).



A autenticidade deste documento pode ser conferida no site [https://cidades.sei.sp.gov.br/sjcampos/sei/controlador\\_externo.php?acao=documento\\_conferir&id\\_orgao\\_acesso\\_externo=0](https://cidades.sei.sp.gov.br/sjcampos/sei/controlador_externo.php?acao=documento_conferir&id_orgao_acesso_externo=0) , informando o código verificador **1114983** e o código CRC **92255E96**.

---

---

**Referência:** Processo nº 3509700.406.00012976/2026-53

SEI nº 1114983